

# Comune di Posada (Nuoro)

Piano Particolareggiato della zona F di San Giovanni approvato con Decreto Assessoriale n. 756/U del 31 marzo 1983, modificato in adeguamento al Piano Urbanistico Comunale con Deliberazione del Consiglio Comunale n.3 dell'8 febbraio 2014

## Variante Urbanistica





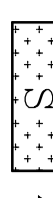
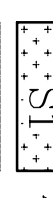
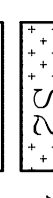
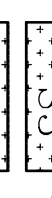
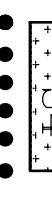
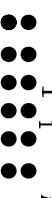
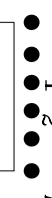
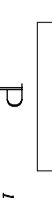





Tavola 4

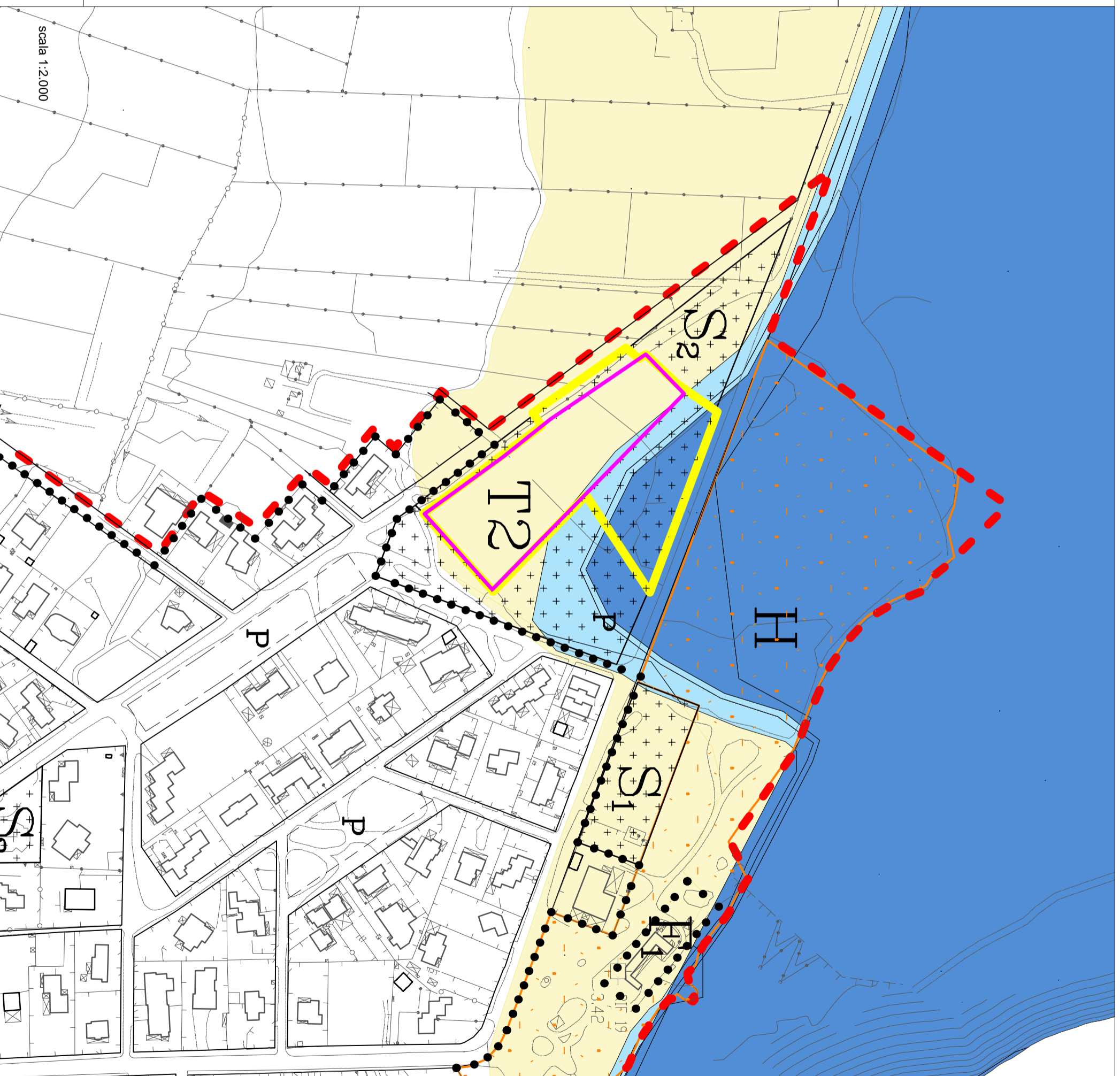
Zonizzazione stato variato con sovrapposizione su P.G.R.A. -  
Mappe di Pericolosità da alluvione

adottato con Deliberazione del Consiglio Comunale n. 46 del 16.12.2016  
approvato con Deliberazione del Consiglio Comunale n. del

Progettista: Pietro Bertelli  
Via Augusto Dulcei, 77/a - 00176 ROMA e-mail: p.bertelli@awr.it - tel. 06.27.85.82.29

### LEGENDA

-  PERIMETRO PIANO PARTICOLAREGGIATO
-  T2  
AREA T2 SOS PALONFES (disciplinata da scheda normativa)
-  H  
PASCIA DI RISPETTO COSTIERO (art. 14)
-  H<sub>p</sub>  
AREA DI INTERESSE PORTUALE (art.15)
-  S  
AREE PER SERVIZI PUBBLICI (S1, S2, S3, S4)
-  S1  
AREE PER SERVIZI PUBBLICI (art.16)
-  S2  
AREE PER SERVIZI PUBBLICI (art.17)
-  S3  
AREE PER SERVIZI PUBBLICI (art.18)
-  S4  
AREE PER SERVIZI PUBBLICI (art.19)
-  F<sub>1</sub>  
AREA LOCALIZZAZIONE VOLUME RESIDENZIALE ESISTENTE E DI COMPLETAMENTO (art. 12)
-  F<sub>2</sub>  
AREA LOCALIZZAZIONE VOLUME RESIDENZIALE ESISTENTE E DI COMPLETAMENTO (art. 13)
-  P  
AREE PER LA VIABILITA'
-  P  
LOCALIZZAZIONE PARCHEGGI PUBBLICI
-  AREA OGGETTO DI VARIANTE
-  CLASSE DI PERICOLOSITA' P3 - T<sub>r</sub> 50
-  CLASSE DI PERICOLOSITA' P2 - S0 T<sub>r</sub> 200
-  CLASSE DI PERICOLOSITA' P1 - T<sub>r</sub> 200



scala 1:2.000

Il Sindaco

Il Progettista