

Comune di Posada (Nuoro)


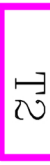


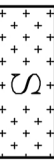
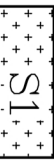
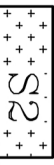
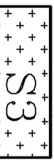
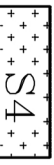
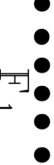
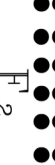

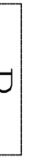





Piano Particolareggiato della zona F di San Giovanni
approvato con Decreto Assessoriale n. 756/JU del 31 marzo 1983, modificato in
adeguamento al Piano Urbanistico Comunale con Deliberazione del Consiglio
Comunale n.3 dell'8 febbraio 2014

Tavola 6

Zonizzazione stato variato con sovrapposizione su P.G.R.A.
Scenario 0 - Scenari di intervento strategico e coordinato
adottato con Deliberazione del Consiglio Comunale n. 46 del 16/12/2016
approvato con Deliberazione del Consiglio Comunale n. del

Progettista: Pietro Bertelli
via Augusto Dulcen, 77/a - 00176 ROMA e-mail: p.bertelli@amr.it - tel. 06.27858229

LEGENDA

	PERIMETRO PIANO PARTICOLAREGGIATO
	AREA T2 SOS PALONBS (disciplinata da scheda normativa)
	PASCIA DI RISPETTO COSTIERO (art. 14)
	AREA DI INTERESSE PORTUALE (art.15)
	AREE PER SERVIZI PUBBLICI (S1, S2, S3, S4)
	AREE PER SERVIZI PUBBLICI (art.16)
	AREE PER SERVIZI PUBBLICI (art.17)
	AREE PER SERVIZI PUBBLICI (art.18)
	AREE PER SERVIZI PUBBLICI (art.19)
	AREA LOCALIZZAZIONE VOLUME RESIDENZIALE ESISTENTE E DI COMPLETAMENTO (art. 12)
	AREA LOCALIZZAZIONE VOLUME RESIDENZIALE ESISTENTE E DI COMPLETAMENTO (art. 13)
	AREE PER LA VIABILITA'
	LOCALIZZAZIONE PARCHEGGI PUBBLICI
	AREA OGGETTO DI VARIANTE
	AREE INONDABILI DA PIENE CON PORTATE DI COLMO CARATTERIZZATE DA TEMPO DI RITORNO DI 50 ANNI
	AREE INONDABILI DA PIENE CON PORTATE DI COLMO CARATTERIZZATE DA TEMPO DI RITORNO DI 100 ANNI
	AREE INONDABILI DA PIENE CON PORTATE DI COLMO CARATTERIZZATE DA TEMPO DI RITORNO DI 200 ANNI
	AREE INONDABILI DA PIENE CON PORTATE DI COLMO CARATTERIZZATE DA TEMPO DI RITORNO DI 500 ANNI

Il Sindaco

Il Progettista

scala 1:2.000

