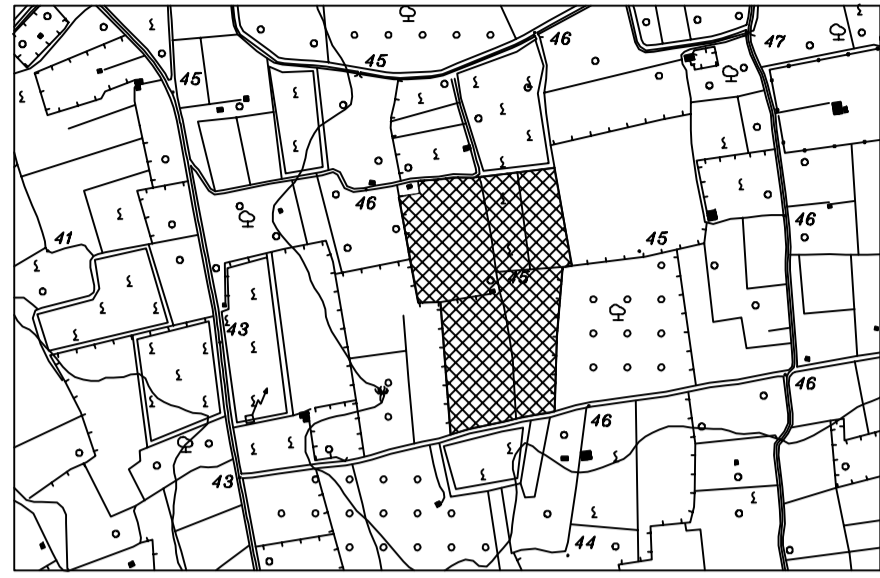


Comune di ALEZIO
Prov. di LECCE



RICHIEDENTE: GEOAMBIENTE s.r.l.
Via Beatrice Acquaviva D'Aragona, 5
73020 - Cavallino (LE)

Progetto di coltivazione mineraria di una
cava di materiale argilloso in loc. "L'Arpa"
Foglio 17 p.lle 50 (parte)-51-52-53-112

ELABORATO: Tav. G3g

TITOLO: Livelli della falda superficiale - Luglio 2017

Scala: 1:2.000

Luglio 2017

I Tecnici


Ing. Daniele CALO'

Geol. Fabio MACRI'


Ing. Mattia LUPERTO

Geom. Giuseppe TAURINO

LEGENDA

 1 Pozzo attestato in falda superficiale e relativo livello statico
(m. s.l.m.)

NON RILEVABILE



Area cava in progetto

Luglio 2017			
Pozzo	bocca pozzo (m.s.l.m.)	profondità pozzo (m.s.l.m.)	livello statico (m.s.l.m.)
1	43,09	38,54	non rilevabile
2	43,60	38,80	non rilevabile
3	43,66	38,90	non rilevabile
4	42,98	38,50	non rilevabile
5	43,48	38,10	non rilevabile
6	43,52	38,20	non rilevabile
7	43,73	38,40	non rilevabile
8	41,70	38,30	non rilevabile

