

Comune di ALEZIO

Prov. di LECCE



RICHIEDENTE: GEOAMBIENTE s.r.l.

Via Beatrice Acquiviva D'Aragona, 5
73020 - Cavallino (LE)

Progetto di coltivazione mineraria di una
cava di materiale argilloso in loc. "L'Arpa"
Foglio 17 p.lle 50 (parte)-51-52-53-112

ELABORATO: Tav. G3c

TITOLO: Carta delle isofreatiche della falda superficiale:
Maggio 2017

Scala: 1:2.000

Luglio 2017

I Tecnici

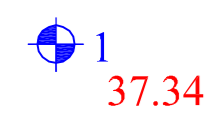
Ing. Daniele CALO'

Geol. Fabio MACRI'

Ing. Mattia LUPERTO

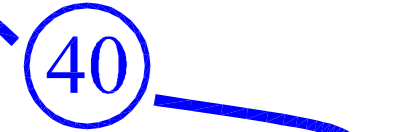
Geom. Giuseppe TAURINO

LEGENDA




1
37.34

Pozzo attestato in falda superficiale e
relativo livello freatico (m. s.l.m.)

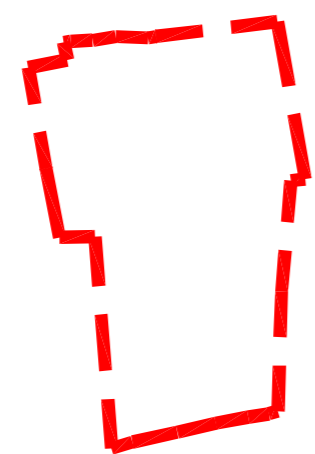


Isofreatica della falda superficiale (metri s.l.m.)



Direzione del deflusso sotterraneo

Maggio 2017		
Pozzo	bocca pozzo (m.s.l.m.)	livello statico (m.s.l.m.)
1	43,09	39,47
2	43,60	39,91
3	43,66	40,03
4	42,98	39,59
5	43,48	39,30
6	43,52	39,35
7	43,73	39,65
8	41,70	39,38
9	44,33	40,65
10	43,16	40,28
11	43,43	39,47
12	43,16	39,16
13	42,80	38,94
14	42,74	34,07
15	41,30	37,34
16	43,08	38,56
17	41,52	38,54
18	41,25	38,98



Area cava in progetto

