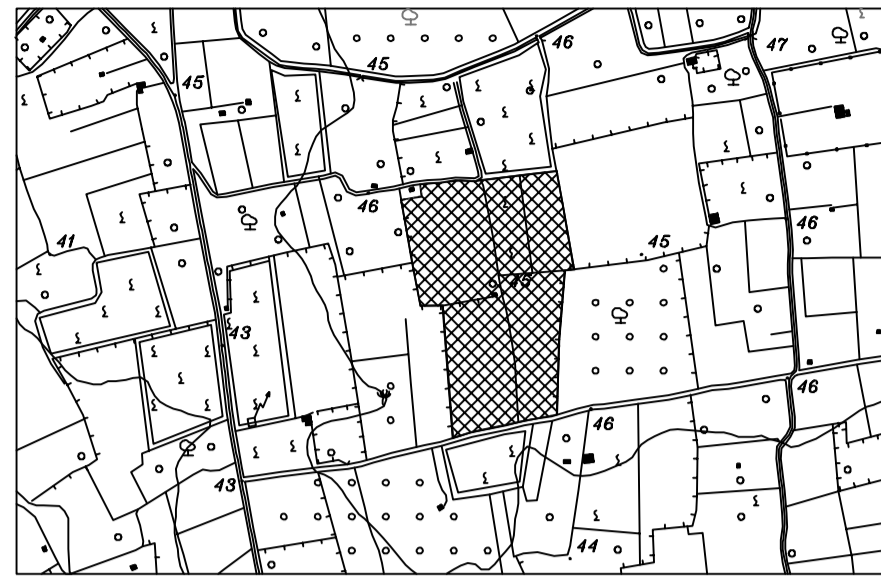


Comune di ALEZIO
Prov. di LECCE



RICHIEDENTE: GEOAMBIENTE s.r.l.
Via Beatrice Acquaviva D'Aragona, 5
73020 - Cavallino (LE)

Progetto di coltivazione mineraria di una
cava di materiale argilloso in loc. "L'Arpa"
Foglio 17 p.lle 50 (parte)-51-52-53-112

ELABORATO: Tav. G1

TITOLO: **CARTA GEOLOGICA**

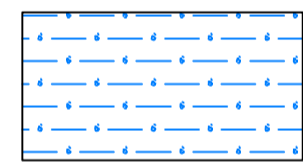
SCALA: 1:5.000

Luglio 2017

I Tecnici

Ing. Daniele CALO'
Geol. Fabio MACRI'
collaboratore Dott. Ing. Mattia LUPERTO
Geom. Giuseppe TAURINO

LEGENDA



Alluvioni e depositi palustri attuali e recenti.
(OLOCENE)




Dune antiche ben cementate.
(OLOCENE)



Calcareniti organogene a grana fine, con grado di cementazione variabile,
normalmente non stratificate, localmente fossilifere.
DEPOSITI MARINI TERRAZZATI
(Pleistocene medio-superiore)



Calcareniti organogene a grana medio-grossolana, di colore giallastro-ocraceo,
ben cementate e tenaci (tipo "carparo").
DEPOSITI MARINI TERRAZZATI
(Pleistocene medio-superiore)



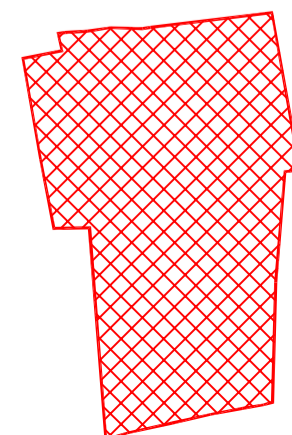
Sabbie di color giallo paglierino.
DEPOSITI MARINI TERRAZZATI
(Pleistocene medio-superiore)



Direzione e immersione degli strati

A L - - - A'

Traccia di sezione



Area di cava in progetto

scala 1:5.000

