

RICHIEDENTE: GEOAMBIENTE s.r.l.
Via Beatrice Acquiviva D'Aragona, 5
73020 - Cavallino (LE)

Progetto di coltivazione mineraria di una
cava di materiale argilloso in loc. "L'Arpa"
Foglio 17 p.lc 50 (parte)-51-52-53-112

ELABORATO: Tav. 12

TITOLO: Piano di coltivazione/recupero: sezioni varie fasi e
recupero Luglio 2017

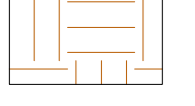
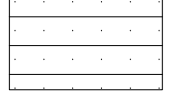
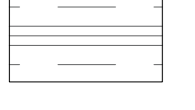




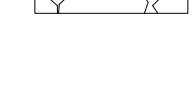

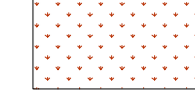




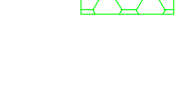
Scala: 1:500

Luglio 2017

I Tecnici

Ing. Daniele CALO'
Geol. Fabio MACRI'
collaboratore Dott. Ing. Mattia LUPERIO
Geom. Giuseppe TAURINO

LEGENDA

-  terreno vegetale
-  calcarenite
-  argilla e limi argillosi
-  limi sabbiosi
-  siepe di confine: Ligustro ("Ligustrum Vulgare")
-  fascia alberata: Eucalipto ("Eucalyptus")
-  recinzione : h = mt 2.00
-  dreni
-  setto impermeabile
-  messa in riserva terreno vegetale
-  terreno vegetale riutilizzato
-  limite di permeabilità tra terreni permeabili
per porosità e terreni impermeabili
-  fondo cava e scarpate: Coronilla ("Coronilla Emerus")
-  scarpate: georete e Sulla ("Hedysarum Coronarium L.")
-  georete

