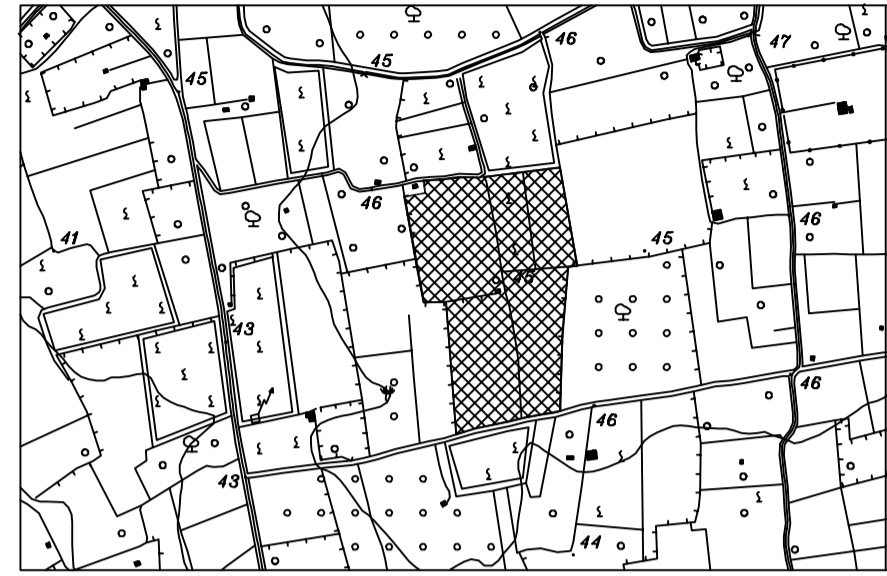


Comune di ALEZIO
Prov. di LECCE



RICHIEDENTE: GEOAMBIENTE s.r.l.
Via Beatrice Acquaviva D'Aragona, 5
73020 - Cavallino (LE)

Progetto di coltivazione mineraria di una
cava di materiale argilloso in loc. "L'Arpa"
Foglio 17 p.lle 50(parte)-51-52-53-112

ELABORATO: Tav. 4c

TITOLO: Rilievo dello stato di fatto: sezioni Luglio 2017

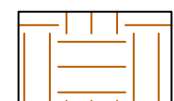
Scala: 1:500

Luglio 2017

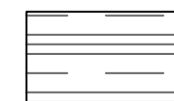
I Tecnici

Ing. Daniele CALO'
Geol. Fabio MACRI'
collaboratore Dott. Ing. Mattia LUPERTO
Geom. Giuseppe TAURINO

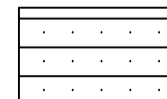
LEGENDA



terreno vegetale



argilla e limi argillosi



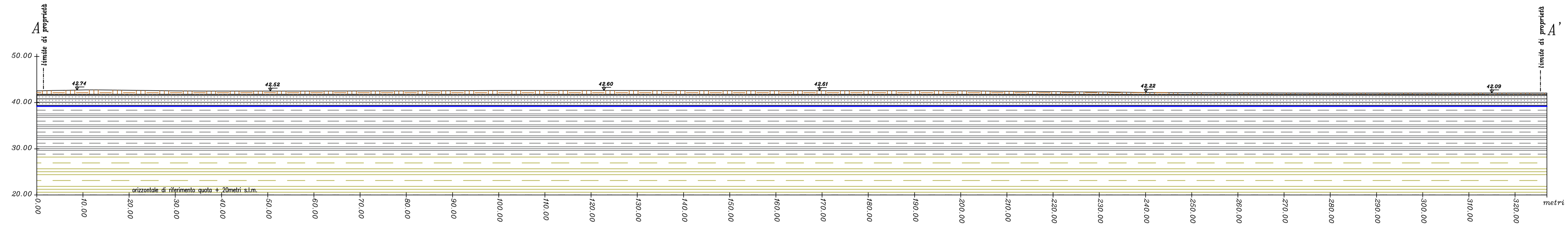
calcarenite



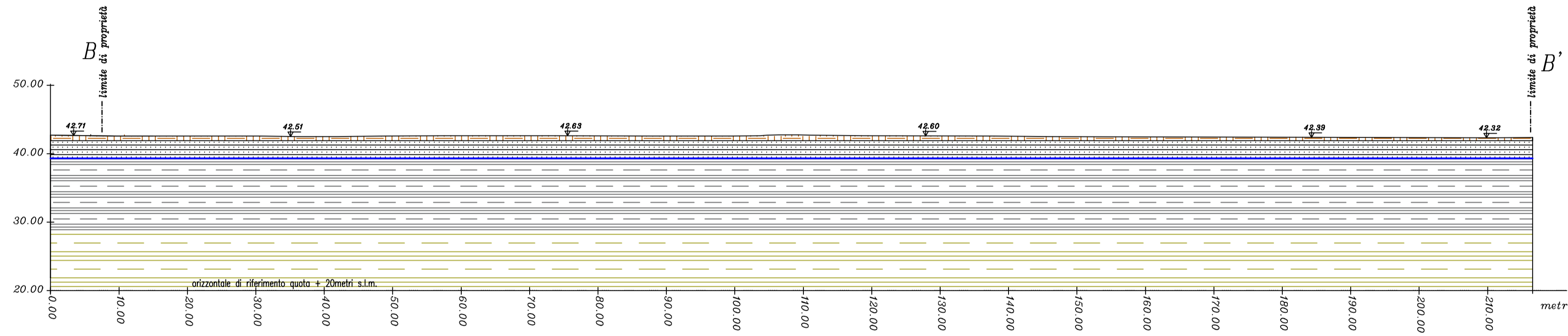
limi sabbiosi



limite di permeabilità tra terreni permeabili
per porosità e terreni impermeabili



SEZIONE A-A' : RILIEVO DELLO STATO DI FATTO - rapp. 1:500



SEZIONE B-B' : RILIEVO DELLO STATO DI FATTO - rapp. 1:500