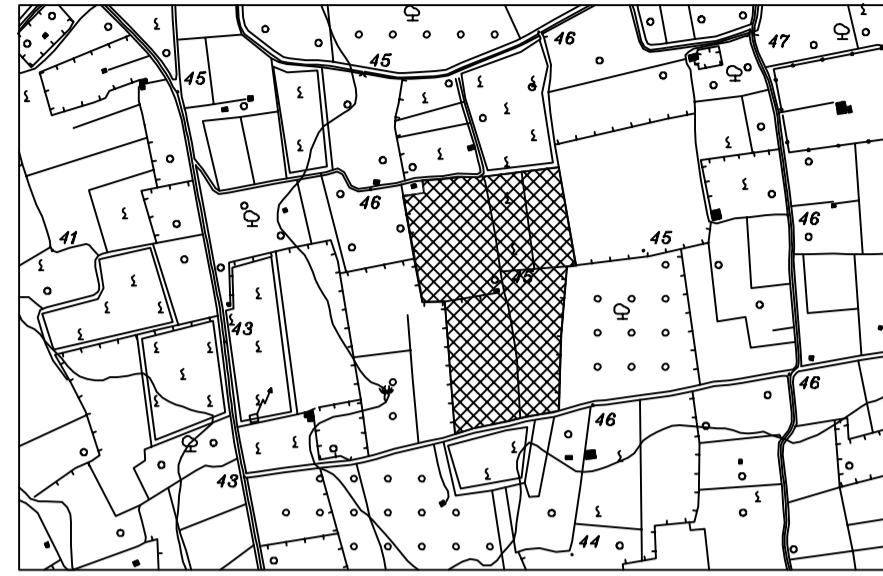


Comune di ALEZIO
Prov. di LECCE



RICHIEDENTE: GEOAMBIENTE s.r.l.
Via Beatrice Acquaviva D'Aragona, 5
73020 - Cavallino (LE)

Progetto di coltivazione mineraria di una
cava di materiale argilloso in loc. "L'Arpa"
Foglio 17 p.lle 50 (parte)-51-52-53-112

ELABORATO: Tav. 4b

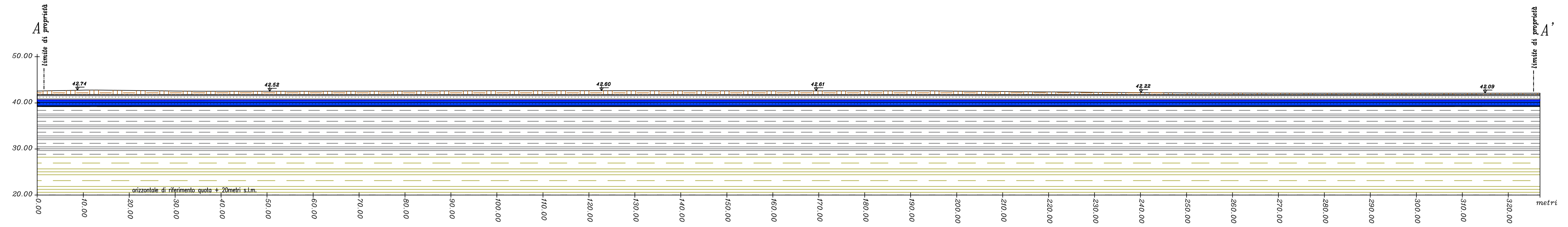
TITOLO: Rilievo dello stato di fatto: sezioni Luglio 2016

Scala: 1:500

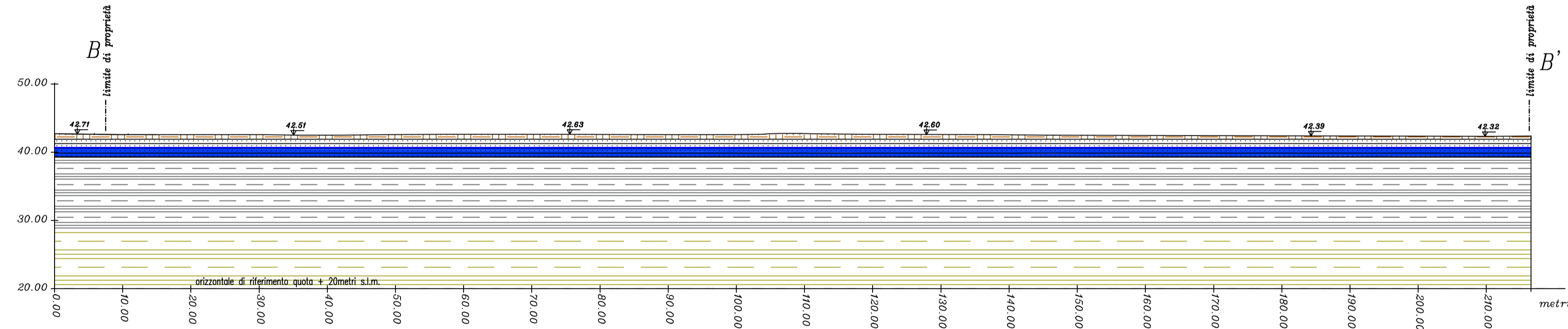
Luglio 2017

I Tecnici

Ing. Daniele CALO'
Geol. Fabio MACRI'
collaboratore Dott. Ing. Mattia LUPERTO
Geom. Giuseppe TAURINO

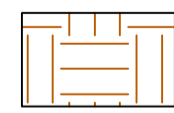


SEZIONE A-A' : RILIEVO DELLO STATO DI FATTO - rapp. 1:500

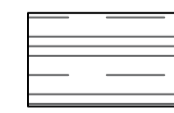


SEZIONE B-B' : RILIEVO DELLO STATO DI FATTO - rapp. 1:500


LEGENDA



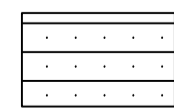
terreno vegetale



argilla e limi argillosi



falda superficiale



calcarenite



limi sabbiosi



limite di permeabilità tra terreni permeabili
per porosità e terreni impermeabili