

Comune di ALEZIO  
Prov. di LECCE



RICHIEDENTE: GEOAMBIENTE s.r.l.  
Via Beatrice Acquistiva D'Aragona, 5  
73020 - Cavallino (LE)

Progetto di coltivazione mineraria di una  
cava di materiale argilloso in loc. "L'Arpa"  
Foglio 17 p.lle 50(parte)-51-52-53-112

ELABORATO: Tav. 4a

TITOLO: Rilievo dello stato di fatto  
Planimetrico


Scala: 1:500

Luglio 2017

I Tecnici

Ing. Daniele CALO'  
Geol. Fabio MACRÌ  
Collaboratore Ing. Mattia LUPERTO  
Geom. Giuseppe TAURINO

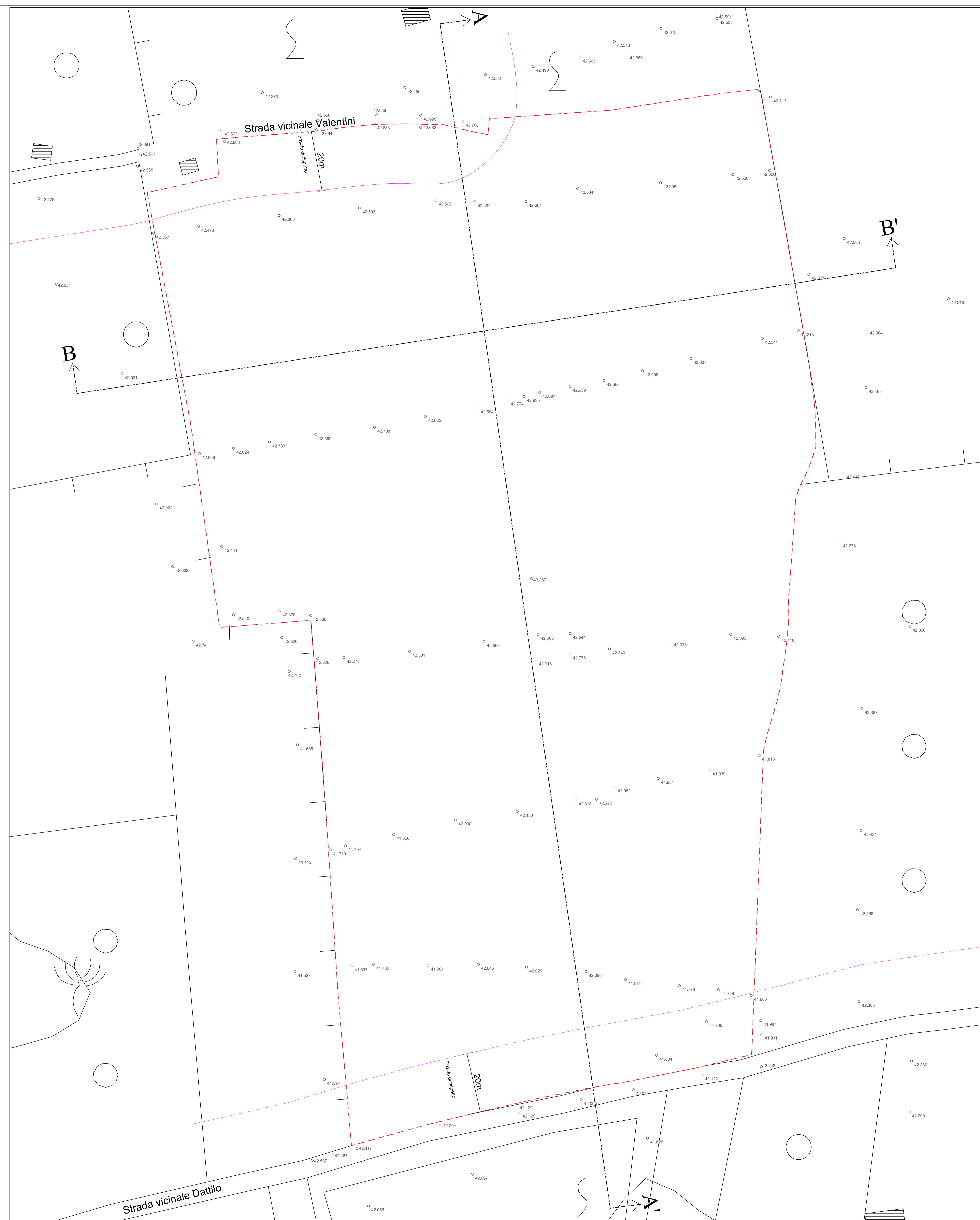
### LEGENDA



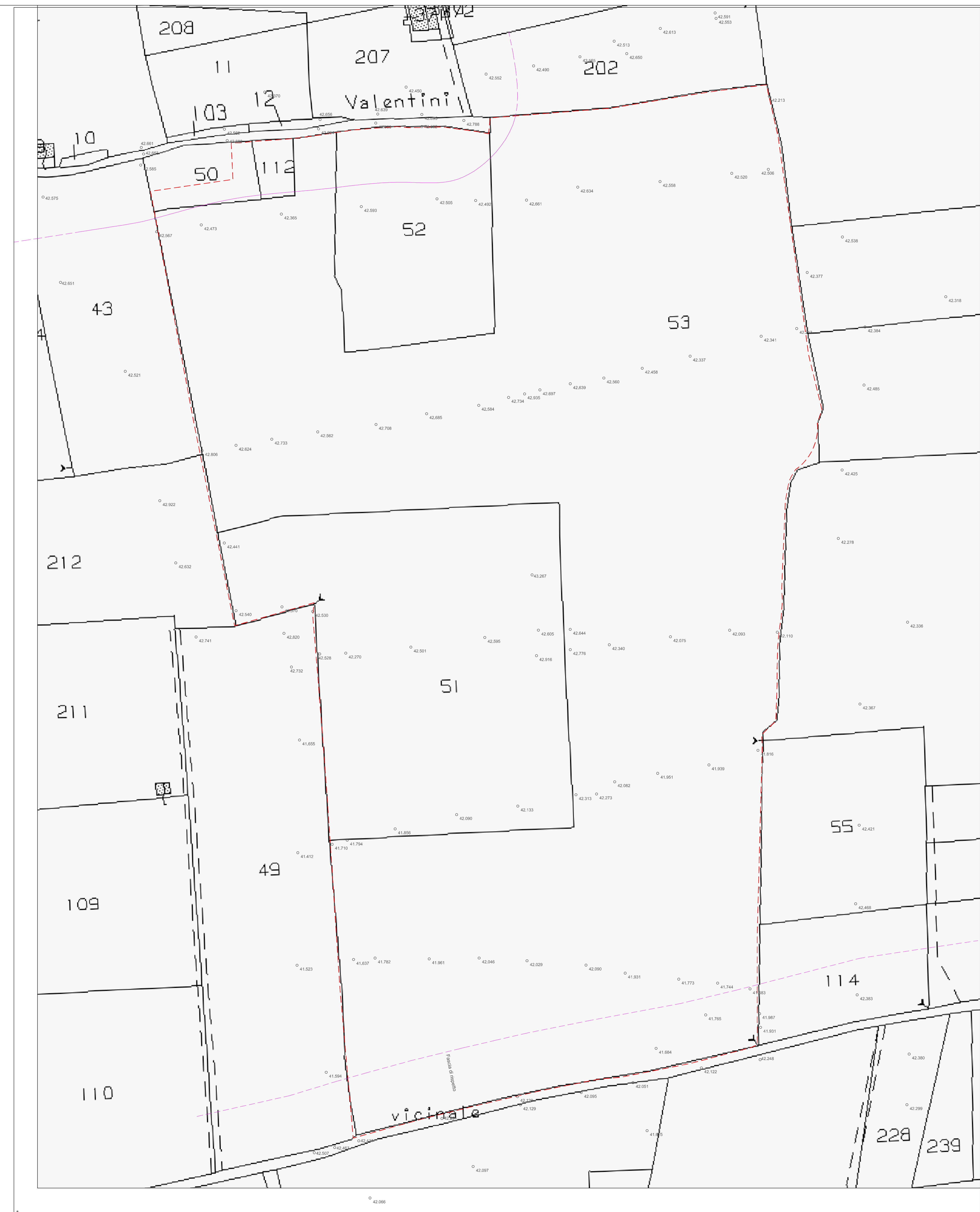
limite dell'intervento



quota piano campagna (metri s.l.m.)



Rilievo inserito nella Carta Tecnica Provinciale Numerica Sezione N° 526130 "BAIA VERDE" Scala 1:500



Rilievo inserito nella Planimetria Catastale Scala 1:500