

COMUNE DI SCAFA
(PROVINCIA DI PESCARA)

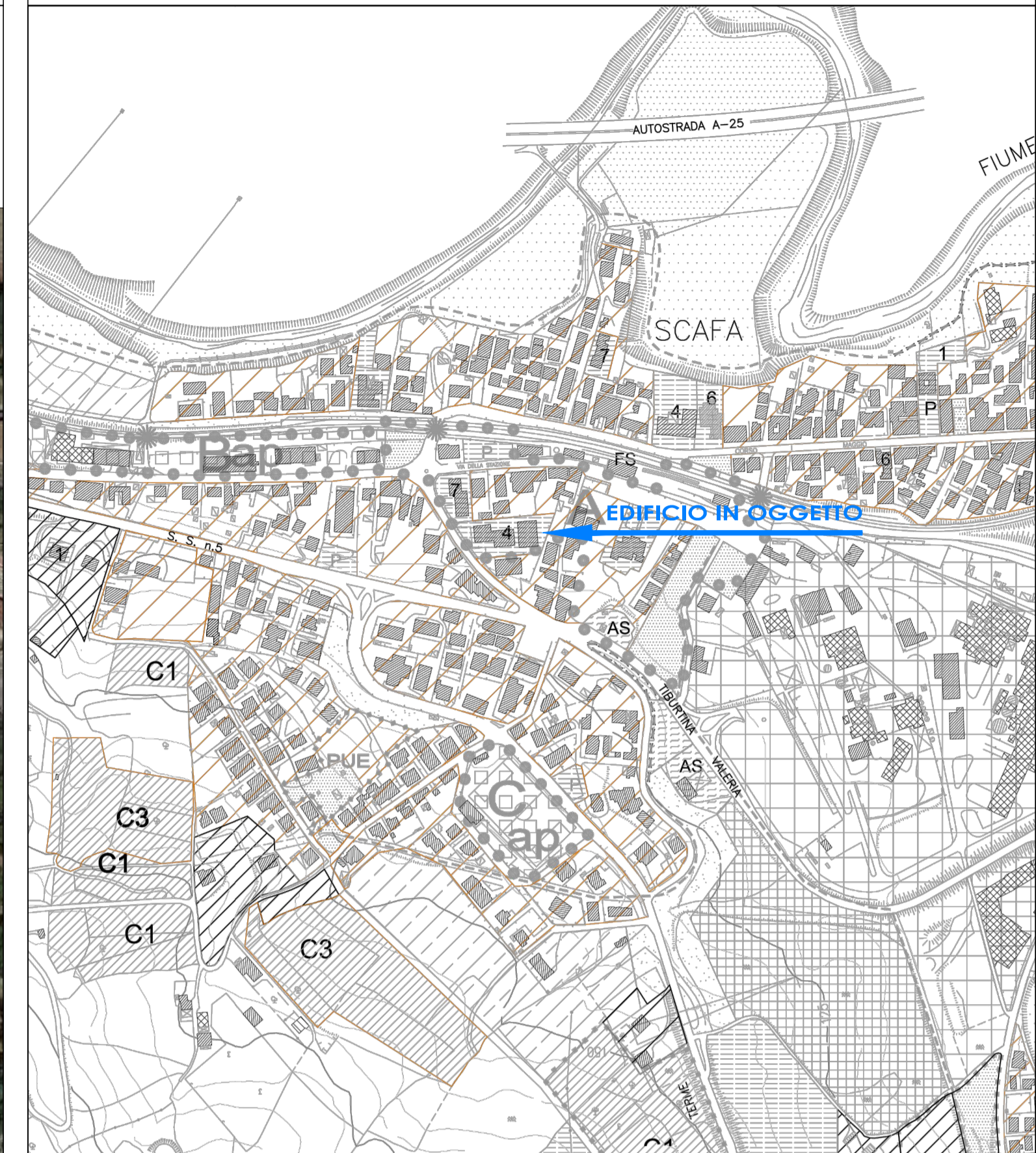
FINANZIAMENTO	DECRETO DEL MINISTERO DELL'ISTRUZIONE, DELL'UNIVERSITA' E DELLA RICERCA N. 1007 DEL 21.12.2017 (PUBBLICATO SULLA G.U. SERIE GENERALE N. 42 DEL 20.02.2018 - SUPPLEMENTO ORDINARIO N. 9)	
OGGETTO DEI LAVORI	ADEGUAMENTO SISMICO DELLA PALESTRA ADIACENTE LA SCUOLA SECONDARIA DI 1° GRADO MICHELANGELO BUONARROTI	
BENEFICIARIO	COMUNE DI SCAFA P.ZZA MATTEOTTI N. 5 - 65027 SCAFA (PE) P. IVA 00208610683 - CODICE FISCALE 81000070680	
UBICAZIONE RIFERIMENTI CATASTALI	VIA DELLA STAZIONE - 65027 SCAFA (PE) FOGLIO 6, PARTICELLA 342	
ELABORATO	INQUADRAMENTO	TAV. ARC_02
FASE PROGETTO DATA DI EMISSIONE	DEFINITIVO - ESECUTIVO / NOVEMBRE 2018	
PROGETTAZIONE	ARCH. PERSIANI GIAMBATTISTA via messico n. 17 - 86039 termoli (cb) contatti: 339 4540990 - giamb. persiani@alice.it giambattista.persiani@archworldpec.it	
GRUPPO DI LAVORO		
AFFIDAMENTO INCARICO	DETERMINAZIONE N. 125/T DEL 09.07.2018	
	SPAZIO RISERVATO ALLE AMMINISTRAZIONI PER PROTOCOLLI E VISTI	

ORTOFOTO SATELLITARE
INDIVIDUAZIONE EDIFICIO



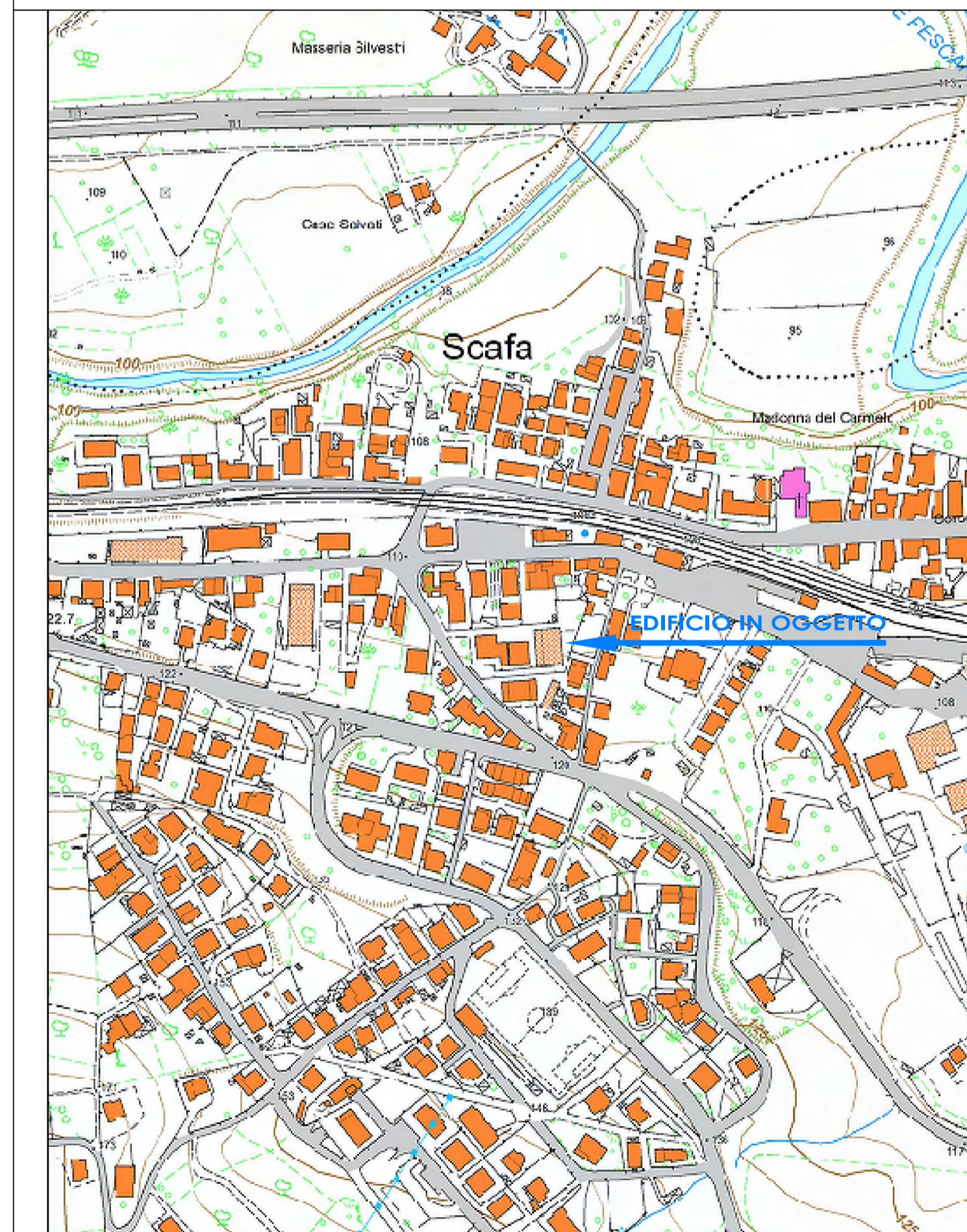
 (LOTTO SCUOLA MEDIA MICHELANGELO BUONARROTI)

PIANO REGOLATORE GENERALE - PRG
CARTA DELLA ZONIZZAZIONE - SCALA 1:5000



- ZONE A SERVIZI ED ATTREZZATURE (F)
- F1 ZONE PER SERVIZI (ART.33)
- 1 AMMINISTRATIVI E DIREZIONALI
 - 2 TERZIARI
 - 3 PIAZZE (ART.34)
 - 4 SCOLASTICI
 - 5 CULTURALI E SOCIALI
 - 6 RELIGIOSI
 - 7 SANITARI

CARTA TECNICA REGIONALE - CTR
SCALA 1:5000

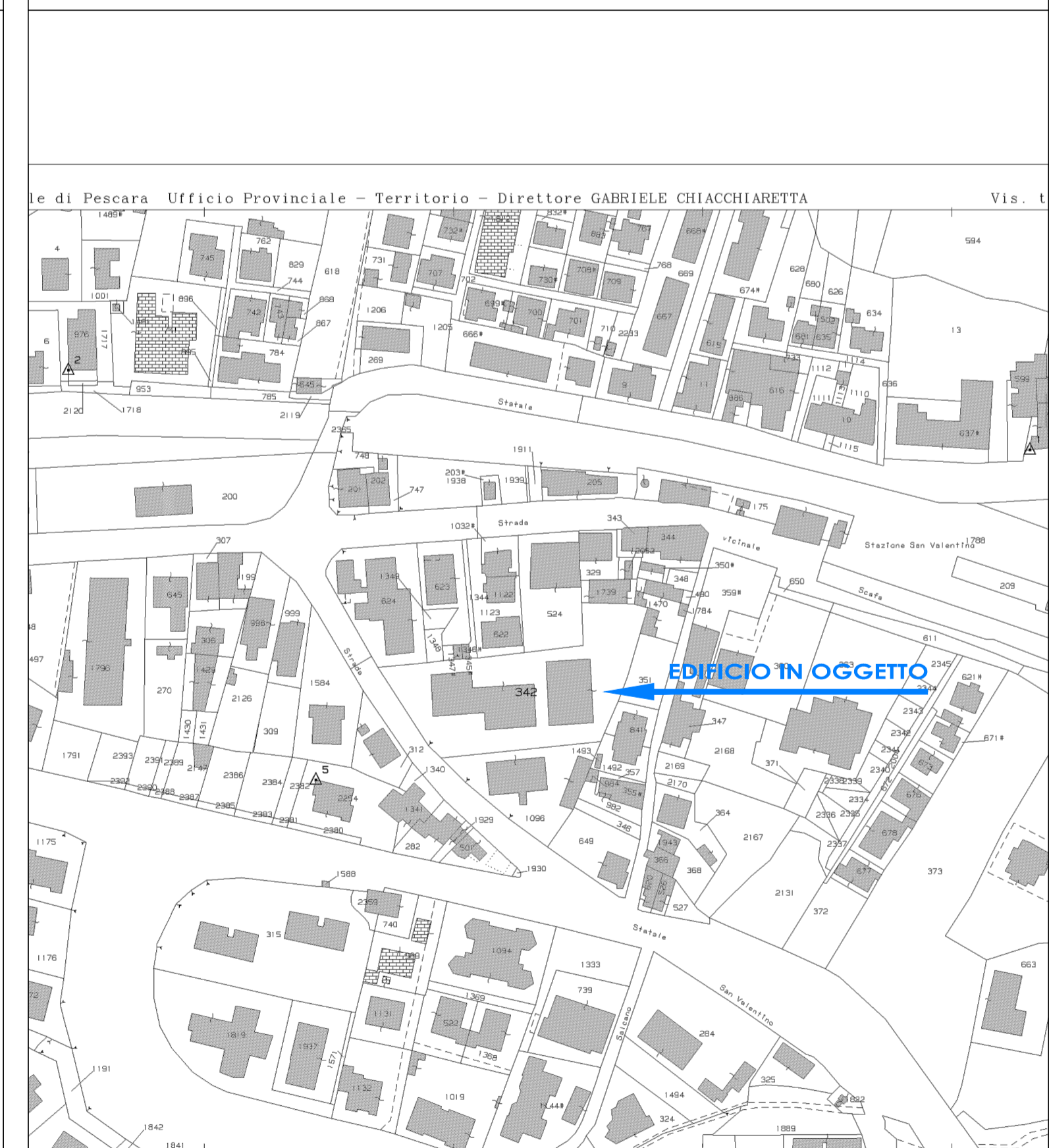


CARTA TECNICA REGIONALE

Sistema di Riferimento: WGS84 UTM 32
 Coordinate di Scopo: N: 4.681.364,37 E: 417.628,21
 Datum di Scopo: 19/10/2016
 Scala: 5.000
 Formato: A4 - V
 Emesso da: GeoPortale della Regione Abruzzo
 Fonte dei dati: http://geoportale.regione.abruzzo.it/CatenaWeb/

REGIONE ABRUZZO
C.A.P. PESCARA 66051

PLANIMETRIA CATASTALE
FOGLIO 6, PARTICELLA 342 - SCALA 1:2000



Ufficio Provinciale - Territorio - Direttore GABRIELE CHIACCHIARETTA

1 P