



CITTA' DI MASSAFRA

Provincia di Taranto

PROPOSTA DI DELIBERAZIONE DI GIUNTA

Del 29/12/2016 N° 2431

OGGETTO: Modifica dell'area a pericolosità idraulica prevista dal PAI - Assetto Idraulico - nota ADB Puglia prot. n. 15731 del 24/11/2016

UFFICIO URBANISTICA

RIPARTIZIONE QUINTA

L'ISTRUTTORE

TRITTO VINCENZO

Massafra, li 29/12/2016

La presente proposta di deliberazione è stata approvata il _____ alle ore _____

Componenti seduta:

Firma

IL SINDACO

RICCI MARIA CRISTINA

BOMMINO MICHELE

IL SEGRETARIO GENERALE

DI BELLO RAFFAELLO MARIA

DI GREGORIO ANTONIA FRANCA MARIA

GUGLIELMI MARIA ROSARIA

Massafra, li _____

LEPORE PAOLO

LUDOVICO MAURIZIO

PARERE DEL RELATORE

Il Relatore

LEPORE PAOLO

Massafra, li _____

Decisione della GIUNTA COMUNALE nella seduta del _____

PARERI ESPRESSI A NORMA DELL'ART. 49 T.U. ORDINAMENTO DEGLI ENTI LOCALI DI D.LGS. N°267/2000 SULLA

PROPOSTA DI DELIBERAZIONE AVENTE PER OGGETTO:

Modifica dell'area a pericolosità idraulica prevista dal PAI - Assetto Idraulico - nota ADB Puglia prot. n. 15731 del 24/11/2016

PARERE TECNICO DEL DIRIGENTE DI RIPARTIZIONE:

Si esprime parere favorevole ai soli fini tecnici, in conformità a quanto stabilito dall'art.49 del D.Lgs. n. 267/2000.

Il Dirigente

Massafra, lì 29/12/2016

TRAETTA LUIGI

ATTESTAZIONE CONTABILE

Parere contabile del Dirigente della Ripartizione Risorse Finanziarie ai sensi dell'art. 49 del D.Lgs. n. 267/2000.

Il Dirigente

Massafra, lì _____

RELAZIONE D'UFFICIO

il Dirigente

Premesso che:

- con nota prot. n. 15731 del 24/11/2016, registrata in atti comunali con n. 43221 del 30/11/2016, l'Autorità di Bacino della Puglia ha comunicato che in relazione alle procedure di modifica e aggiornamento al PAI (Piano di Assetto Idrogeologico), è stata modificata la individuazione delle aree di pericolosità idraulica interessanti una porzione del territorio comunale di Massafra, di cui al parere favorevole espresso con disposizione del Segretario Generale A.d.B. n. 48 del 21/11/2016.;
- con la stessa nota l'Autorità di Bacino ha inviato le planimetrie relative alla situazione attuale e alla nuova individuazione del PAI, come da elaborati tecnici allegati, chiedendone formale condivisione mediante delibera di organo amministrativo comunale;

Dato atto che:

- le modifiche introdotte riguardano una porzione di territorio a sud dell'abitato di Massafra, già campita da vincolo PAI, prevedendo un declassamento della pericolosità idraulica che da *alta pericolosità* passa a *bassa pericolosità* idraulica;

Ritenuto:

- di poter condividere la modifica e l'aggiornamento del PAI, tenuto conto che tale aggiornamento è il risultato di analisi tecnicamente più dettagliate

Visti:

- la legge 241/90;
- il D.L. n. 267/2000;
- la legge regionale n. 19 del 9/12/2002

Dato atto che la presente proposta non necessita di parere di regolarità contabile ex art. 49 del D.L. n. 267/2000, in quanto non comporta riflessi diretti o indiretti sulla situazione economica-finanziaria o sul patrimonio dell'Ente;

Dato atto che ai sensi dell'art. 39 del D.L. n. 33/2013 lo schema del presente provvedimento è stato pubblicato sul sito istituzionale del Comune di Massafra alla Sezione *Amministrazione Trasparente*;

PROPONE

- Di prendere atto e di condividere la modifica e l'aggiornamento del PAI così come proposto dall'Autorità di Bacino della Puglia con nota prot. n. 15731 del 24/11/2016, la cui rappresentazione grafica è allegata al presente provvedimento;
- di dichiarare l'immediata esecutività del provvedimento, ai sensi dell'art. 134, comma 4, del D.L. n. 267/2000.

IL DIRIGENTE L'U.T.C.

(Arch. Luigi Traetta)

LA GIUNTA

Letta e fatta propria la relazione del Dirigente la Ripartizione Urbanistica;

Visti i pareri espressi ai sensi dell'art. 49, comma 1, del Decreto Legislativo 267/2000;

Col voto favorevole di tutti i presenti, espresso nelle forme di legge

DELIBERA

- di prendere atto e di condividere la modifica e l'aggiornamento del PAI così come proposto dall'Autorità di Bacino della Puglia con nota prot. n. 15731 del 24/11/201, la cui rappresentazione grafica è allegata al presente provvedimento;
- di dichiarare l'immediata esecutività del provvedimento, ai sensi dell'art. 134, comma 4, del D .Lvo 267/2000



AUTORITÀ DI BACINO DELLA PUGLIA

L.R. 9 Dicembre 2002 n. 19

C/o InnovaPuglia S.p.A. (ex Tecnopolis Csata)
Str. Prov. per Casamassima Km 3 - 70010 Valenzano - Bari
tel. 080.9182.000 - fax. 080.9182.244 - C.F. 93289020724
www.adb.puglia.it e-mail: segreteria@adb.puglia.it

| COMUNE DI MASSAFRA | | | |
|--------------------|--------|--------|------------|
| Anno | Titolo | Classe | ARRIVO |
| 2016 | VI | | |
| Prot.n. | 43221 | Del | 30/11/2016 |



ANTICIPATA VIA PEC
RACCOMANDATA A/R

Autorità di Bacino della Puglia
PROTOCOLLO GENERALE

adbp A00_AFF_GEN

0015731

U 24/11/2016 15:54:02

Al Comune di Massafra
Viale Magna Grecia
74016 - Massafra (TA)
ripartizione5@pec.comunedimassafra.it
protocollo@pec.comunedimassafra.it

Oggetto: Modifica dell'area a pericolosità idraulica prevista dal P.A.I. nel territorio comunale di Massafra (TA) - tratto Gravina Tre Ponti. Richiesta di formale condivisione.

Facendo seguito alle procedure di modifica e aggiornamento del P.A.I. - Assetto Idraulico, con la presente si trasmette duplice copia delle cartografie di cui al parere favorevole espresso con disposizione del Segretario Generale n. 48 del 21.11.2016.

È necessario acquisire da Codesta Amministrazione formale atto di condivisione (Delibera di Giunta o di Consiglio Comunale), unitamente ad una copia timbrata e vidimata delle rispettive cartografie, che dovranno essere rispedite a questa Autorità.

Il Segretario Generale

Prof. Ing. *Antonio Rosario Di Santo*



Ufficio Rischio Idraulico
Sez. Bacini regionali:
Ing. Domenico Denora
domenico.denora@adb.puglia.it
Tel.: 080.9182219

Autorità di Bacino della Puglia

PROTOCOLLO GENERALE

adbp A00_AFF_GEN


0015731

U 24/11/2016 15:54:02

6792⁵⁰

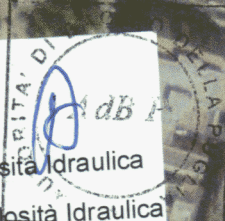


6790⁰⁰



**Legenda
PAI Vigente**

- AP: aree ad Alta Pericolosità Idraulica
- MP: aree a Media Pericolosità Idraulica
- BP: aree a Bassa Pericolosità Idraulica




COMUNE DI MASSAFRA - arrivo - Prot. 43221/PROT del 30/11/2016 - titolo VI - classe 03 - fascicolo 1

4495⁰⁰

Responsabile del procedimento
ing. Domenico DENORA

6790⁰⁰




6792⁰⁰



Autorità di Bacino della Puglia
PROTOCOLLO GENERALE
 adbp A00_AFF_GEN
 0015731
 U 24/11/2016 15:54:02

Legenda

Proposta modifica PAI

-  AP: aree ad Alta Pericolosità Idraulica
-  MP: aree a Media Pericolosità Idraulica
-  BP: aree a Bassa Pericolosità Idraulica



COMUNE DI MASSAFRA - arrivo - Prot. 43221/PROT del 30/11/2016 - titolo VI - classe 03 - fascicolo 1

4495

4104

Responsabile del procedimento
 ing. Domenico DENORA

6790⁰⁰

6792⁰⁰




Autorità di Bacino della Puglia
PROTOCOLLO GENERALE

adbp A00_AFF_GEN
0015731
U 24/11/2016 15:54:02

0 25 50 100
Meters



Legenda
PAI Vigente

-  AP: aree ad Alta Pericolosità Idraulica
-  MP: aree a Media Pericolosità Idraulica
-  BP: aree a Bassa Pericolosità Idraulica



COMUNE DI MASSAFRA - arrivo - Prot. 43221/PROT del 30/11/2016 - titolo VI - classe 03 - fascicolo 1

4495

4494


Responsabile del procedimento
ing. Domenico DENORA

6790⁰⁰

6792⁵⁰

0 25 50 100

Meters



Autorità di Bacino della Puglia
PROTOCOLLO GENERALE

adbp A00_AFF_GEN

0015731

U 24/11/2016 15:54:02

Legenda

Proposta modifica PAI

- AP: aree ad Alta Pericolosità Idraulica
- MP: aree a Media Pericolosità Idraulica
- BP: aree a Bassa Pericolosità Idraulica



COMUNE DI MASSAFRA - arrivo - Prot. 43221/PROT del 30/11/2016 - titolo VI - classe 03 - fascicolo 1

4495⁰⁰⁰

4494⁷⁵⁰

Responsabile del procedimento
ing. Domenico DENORA