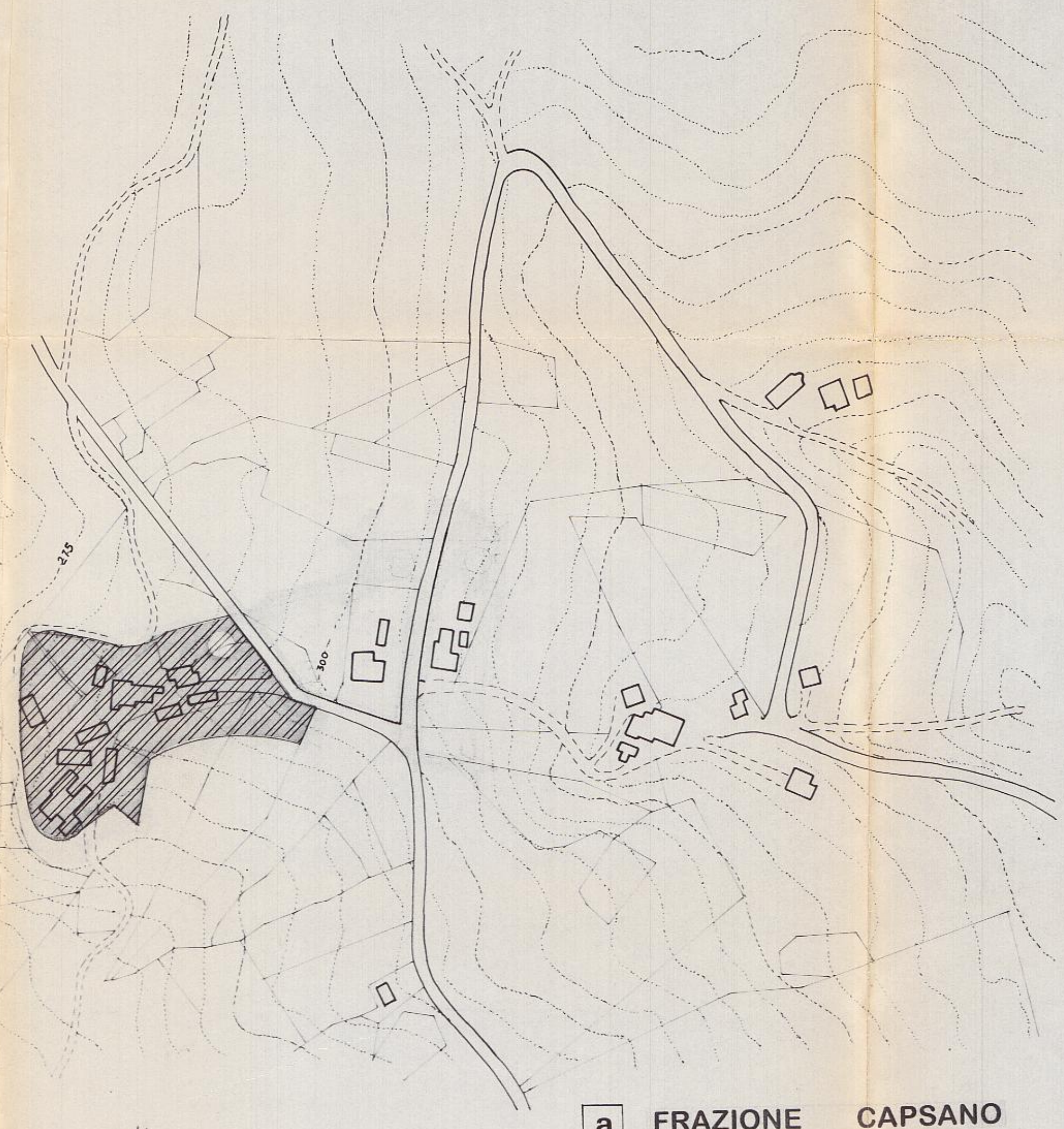
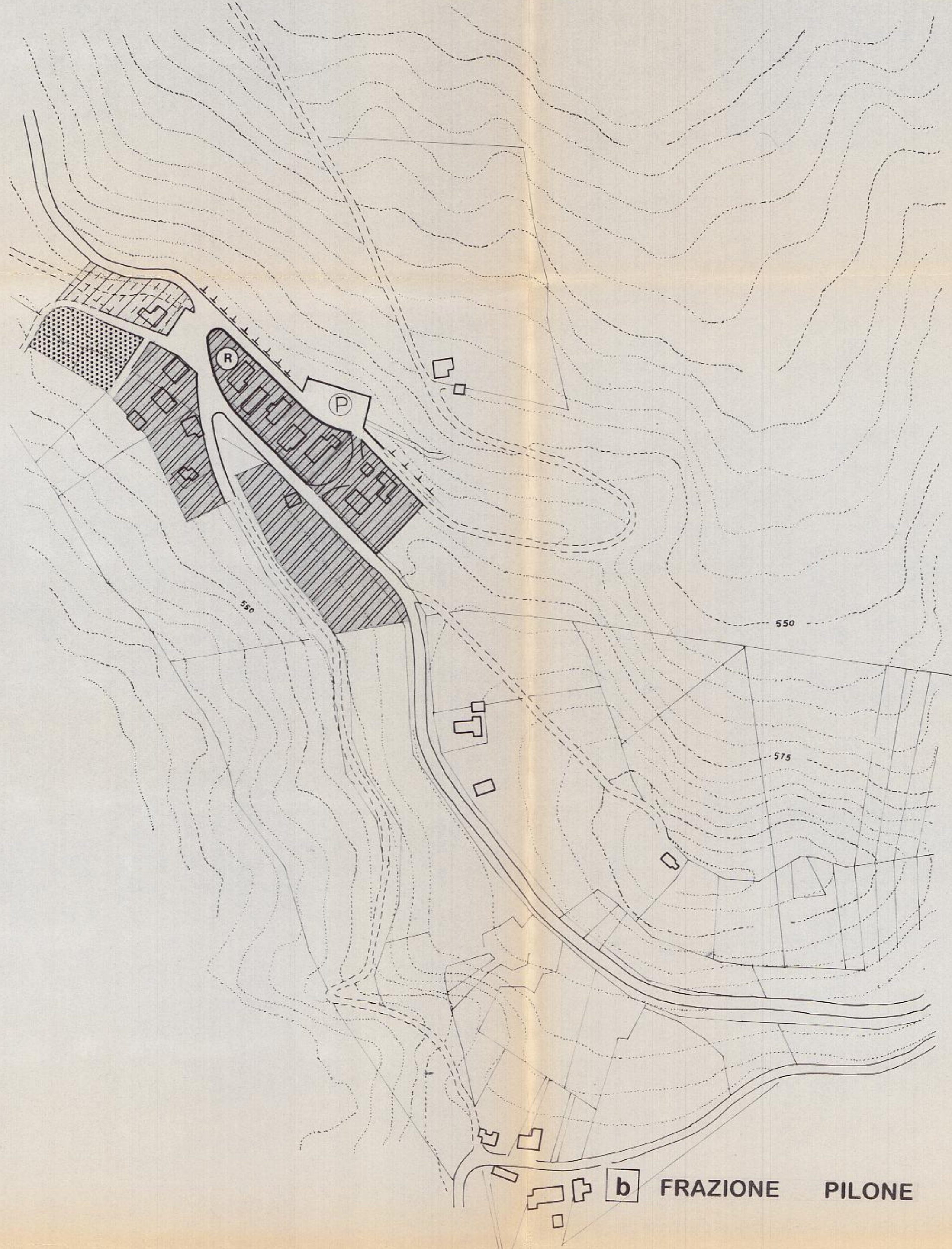


**QUADRO DI RIASSETTO URBANISTICO  
FRAZIONI**

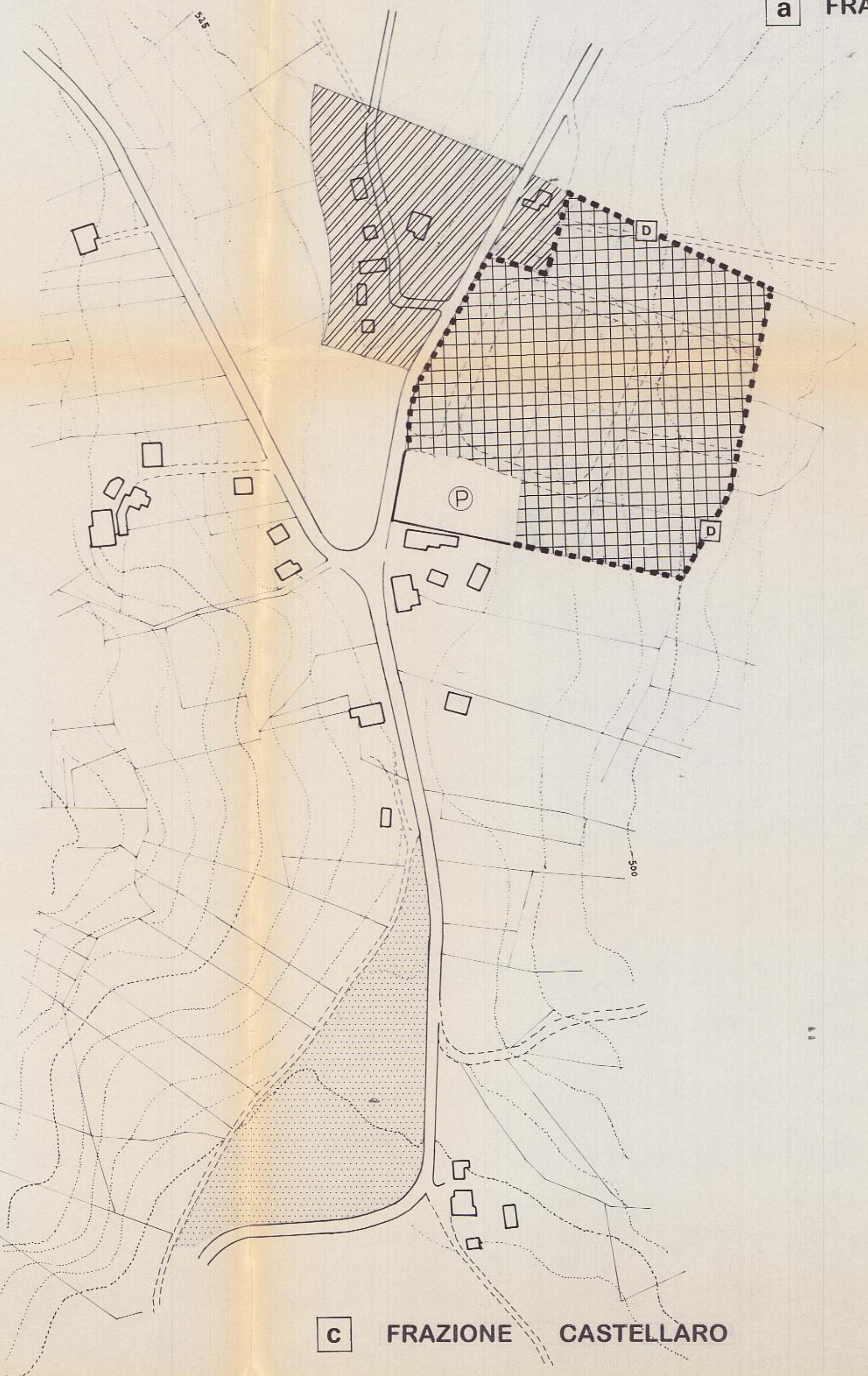
DISCIPLINA DELLE ZONE OMOGENEE		Rif. N.T.A.
	B) NUCLEI FRAZIONALI	Art. 22
	D) ZONA PRODUTTIVA	
	E) ZONE AGRICOLE E INSEDIAMENTI ABITATIVI EXTRAURBANI	Art. 25
	E1) ZONE AGRICOLE DI RISPETTO AMBIENTALE	Art. 26
	F) ATTREZZATURE E SERVIZI DI INTERESSE GENERALE ESISTENTI: 1 depuratore	Art. 27
	F1) VERDE DI USO PUBBLICO ESISTENTE:  giardini  sport DI PROGETTO:  giardini, parco  sport	Art. 28
	EDIFICI E AREE SOGGETTE A SPECIFICHE PRESCRIZIONI Zona da assoggettare a P. di recupero	
<b>PERIMETRAZIONE PIANI ATTUATIVI VIGENTI</b>		
	D) PIANO INTERVENTI PRODUTTIVI	Del.N.72 - 12/10/95 op.
<b>VIABILITA'</b>		
	Rete stradale esistente	
	Viabilità infra-regionale di progetto	
	Viabilità di collegamento di progetto	
	Parcheggi esistenti	Art. 32
	Parcheggi di progetto	Art. 32
	Percorsi pedonali e ciclabili	Art. 33
	Traffico veicolare limitato: Residenti, carico- scarico merci e di accesso alle autorimesse escluse scote e fermate	
<b>LIMITI</b>		
	Fasce di rispetto stradale	Art. 30
	Limite amministrativo comunale	
<b>PIANO REGIONALE PAESISTICO</b>		
	Perimetro della Riserva Naturale di Castel Carreto	



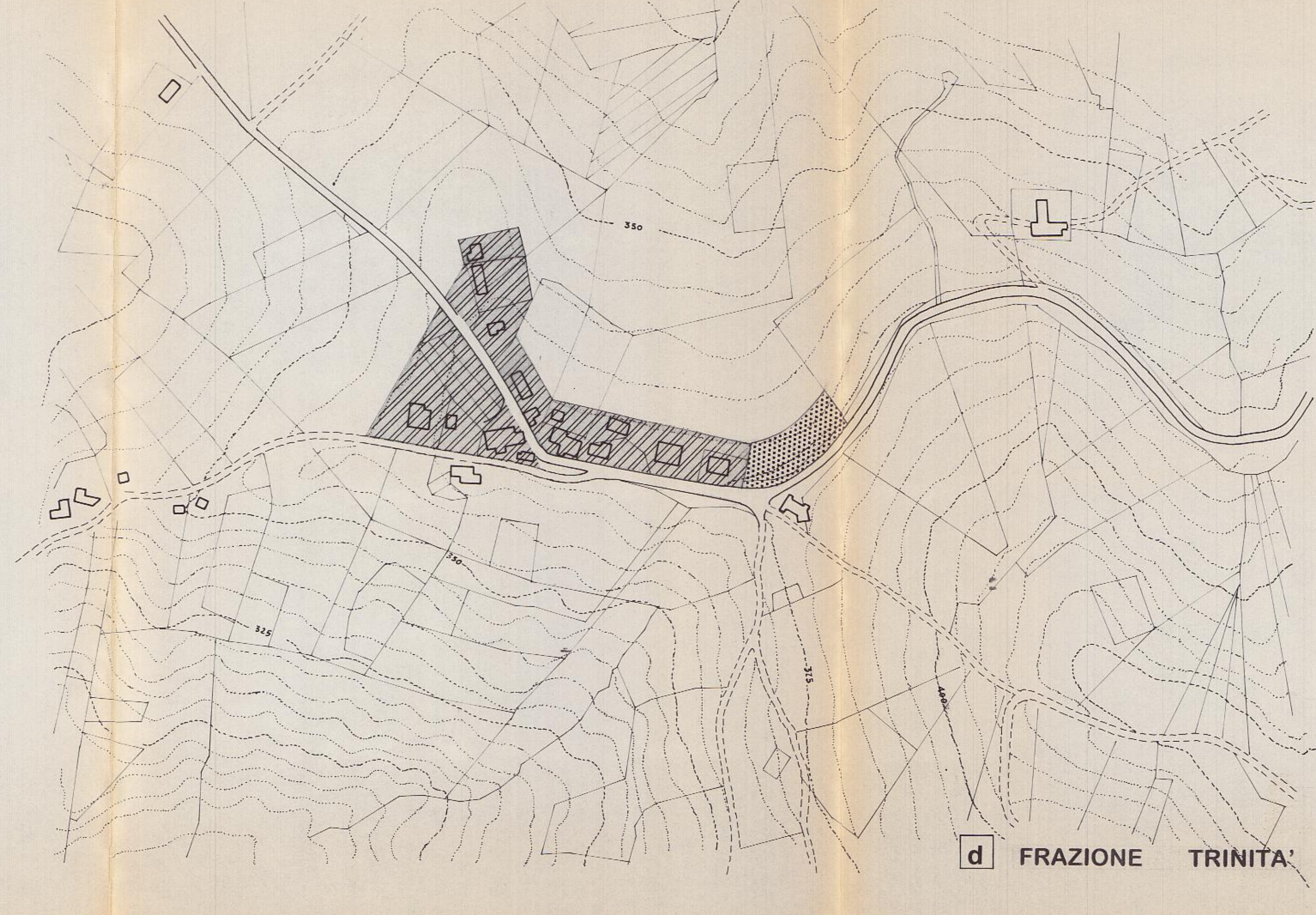
**a** FRAZIONE CAPSANO



**b** FRAZIONE PILONE



**c** FRAZIONE CASTELLARO



**d** FRAZIONE TRINITA'

COMUNE DI PENNA S. ANDREA  
(Prov. Teramo)  
ALLEGATO ALLA DELIBERAZIONE  
C. C. n. 28 del 30.04.98  
DI C. C. n. 28 del 30.04.98  
Il Segretario Comunale  
P. To. Antonio Fabozzi  
IL SINDACO  
P. To. Antonio Fabozzi

La presente copia è conforme all'originale e viene rilasciata in carta libera per uso amministrativo e d'ufficio.

Il 01.04.99  
Il Resp. Servizio Tecnico  
Comm. Antonio Bonetti

COMUNE DI PENNA SANT'ANDREA (TE)

PIANO REGOLATORE ESECUTIVO

TAVOLA 4 zonizzazione  
FRAZIONI

scala: 1:2000  
data: 05 OTT. 1998

progettista Arch. GIOVANNI MARUCCI  
collaboratori Arch. GIOVANNI CERFOGLI  
IVO TONELLI

COPIA 13