

Piano Neve

2022-2023



palazzo municipale

Comune di Caramanico Terme
Provincia di Pescara
Corso Bernardi 30 - c.a.p. 65023
P.I. 00228670683
office, e-mail
info@comunecaramanicoterme.it
info@pec.comune.caramanicoterme.pe.it
office, phone/fax
(0039) 085 92 90 202
www.comunecaramanicoterme.it

Caramanico Terme, lì 31 ottobre 2022

Settore IV – Servizi sul Territorio e Tecnologici
Responsabile Arch. Filippo De Ingeniis

Il Sindaco
Dott. Luigi De Acetis



PREMESSA

Il presente Piano fa riferimento a situazioni caratterizzate da precipitazioni nevose per le quali si rende necessario attuare interventi immediati per garantire i servizi essenziali, evitare gravi disagi alla popolazione e garantire condizioni di sicurezza per la circolazione stradale.

Quando le precipitazioni sono tali da compromettere le condizioni di fluidità del traffico sulla rete stradale e causare gravi disagi alla popolazione, o quando le previsioni meteorologiche siano tali da essere considerate attendibili sotto il profilo temporale e da prefigurare un'imminente stato di emergenza, il **Sindaco Luigi De Acetis.**

(Tel. 085.9290202, Ab. 085.928166, Cell. 3397766598)

assume, nell'ambito del territorio comunale di Caramanico Terme, la direzione ed il coordinamento dei servizi di emergenza e provvede ad attivare gli interventi necessari dandone immediata comunicazione al Prefetto.

Nella sua attività il Sindaco sarà coadiuvato da:

Assessore delegato alla protezione civile

Nicola Orsini 331-3762048

Responsabile Ufficio Tecnico

Arch.i. Filippo De Ingeniis 348-5468567 085-9231797

Ufficio Polizia Municipale

Emanuela Zangardi 392-4368330 085-9231867

Il referente della funzione "**personale, materiali e mezzi**" è Arch. Filippo De Ingeniis, Resp. Settore IV-Servizi sul Territorio e Tecnologici.

Il referente della funzione "**viabilità**" è Zangardi Emanuela, Ufficio di Polizia Municipale.

Il referente della funzione "**sanità, scuola, assistenza alla popolazione**" è la Dott.ssa Manuela Di Paolo, Resp. Settore I-Area Amministrativa.

Tutti gli amministratori comunali e tutti i dipendenti comunali sono comunque tenuti a contribuire con spirito partecipativo collaborativo alla fattiva attuazione del presente Piano, nell'ambito delle proprie competenze, e su indicazioni rispettivamente del Sindaco e dei Responsabili d'area.

SCOPI DEL PIANO

Le finalità del presente Piano possono essere sintetizzate come di seguito:

a) Individuare i tratti stradali e le zone più sensibili da servire con lo sgombero neve, indicando una priorità organizzativa;

b) individuare i servizi essenziali da garantire (viabilità e punti strategici, energia elettrica, gas, acquedotto, collegamenti telefonici, strutture sanitarie, edifici pubblici, scuole, ecc.);

c) individuare situazioni particolari di assistenza (disabili, anziani, o abitazioni isolate, ecc.);

d) organizzare uomini e mezzi e predisporre le misure preventive;

e) prevedere le modalità di raccordo e concorso dei soggetti concorrenti;

f) stabilire le modalità di attivazione ed intervento a seguito delle segnalazioni di emergenza;

FASI DI INTERVENTO - MISURE PREVENTIVE

Al fine di consentire una tempestiva organizzazione delle strutture operative da attivare per gli interventi si individuano le seguenti fasi:

1. ATTENZIONE

La fase di attenzione ha inizio a seguito delle previsioni di precipitazioni nevose nella zona.

Adempimenti:

- a) procedere ad una individuazione del **personale effettivamente disponibile**, compresa l'eventuale mano d'opera straordinaria da impiegare nel servizio di sgombero neve;
- b) verificare la **dislocazione dei mezzi e la loro efficienza** (per i mezzi comunali ciò è stato verificato già nel momento della redazione del presente Piano, lame, catene, ecc.);
- c) contattare le **ditte private preventivamente individuate** per accertare la reale disponibilità di idonei mezzi sgombraneve e di personale da impiegare nel territorio;
- e) attivare un costante flusso informativo con le altre strutture del Servizio di Protezione Civile presenti in zona;
- f) verificare le scorte di sale da disgelo;
- g) preparare la segnaletica stradale;
- h) verificare eventuali situazioni di viabilità da modificare;
- i) informare (con telefonata e fax) la Prefettura dell'inizio e della cessazione della fase di attenzione.

2. PREALLARME

La fase di preallarme inizia con l'invio da parte del Dipartimento della Protezione Civile o della Prefettura del Bollettino di Condizioni Meteo Avverse con la Previsione di Precipitazioni Nevose oppure, dopo la fase di attenzione, con l'inizio delle precipitazioni nevose.

Adempimenti:

- a) attuare quanto previsto per la fase "attenzione" (qualora il preallarme non sia stato preceduto da tale fase);
- b) convocare nella sede comunale i Responsabili delle Aree interessate, delle strutture operative di Protezione Civile (ivi comprese quelle del volontariato) e i dipendenti comunali interessati;
- c) effettuare un controllo continuo delle zone a rischio;
- e) stabilire, tramite il Comandante dei Vigili Urbani, opportuni contatti con (Vigili del Fuoco, Polizia Stradale, Carabinieri, C.F.S., ecc.) per la chiusura di tratti stradali critici e, in particolare:
 - **Istituire il Divieto di Sosta in Viale della Libertà, Viale Torre Alta, Viale Roma, Via Fuori le Mura, Via Martiri Caramanichesi, indirizzando le autovetture nei Parcheggi prioritari individuati, per favorire il completo sgombero della neve nelle strade su indicate. Il parcheggio potrà essere**

ripristinato non appena concluse le operazioni di pulizia e qualora sarà attendibilmente verificato il termine delle precipitazioni nevose.

- Il divieto di transito in Via Fuori le Mura, in caso di ghiaccio, e il ripristino del doppio senso di circolazione in Viale Torre Alta e Viale della Libertà.

- autorizzare il senso unico di marcia in corso G.Bernardi da piazza Marconi a Viale Fontegrande

f) informare frequentemente la Prefettura circa l'evoluzione della situazione.

A seguito di presa d'atto di comunicazione della Protezione Civile ovvero di rilevamento di bollettini meteo con previsione di precipitazione nevosa > 10 cm, il Sindaco emette ordinanza di sgombero e divieto di parcheggio da rispettarsi nella fase di **PREALLARME** anche 12 h prima dell'inizio presunto del verificarsi della precipitazione, in:

- Viale della Libertà, Viale Torre Alta, Viale Roma, Via Fuori le mura, Via Martiri caramanichesi, Via San Maurizio;
- Via Fonte Natale e parcheggio SP 66 nei pressi dell'ex scuola di San Tommaso;
- Scagnano: ex strada provinciale con obbligo di parcheggio in Piazza della Riconciliazione;
- sul lato di Valle di Via Vallicelle con obbligo di parcheggio nei pressi della rotonda al termine della Via.

3. ALLARME

La fase di allarme inizia con il persistere della precipitazione nevosa (manto stradale coperto con almeno 10 cm di spessore, e conseguente difficoltà di circolazione) oppure con l'invio del messaggio di "allarme".

L'allarme dovrebbe essere proceduto dalla fase di "preallarme" e quindi tutto l'apparato della Protezione Civile dovrebbe essere già allertato, ma non sono da escludere casi in cui, o per la particolare tipologia del fenomeno meteorologico non sia possibile prevedere una fase che consenta, prima ancora di ufficializzare uno stato di allarme, di predisporre interventi adeguati.

Adempimenti:

- a) attivare le funzioni operative di supporto (indicate in Premessa) e, se del caso, il Centro Operativo Comunale (C.O.C.) presso la quale deve essere sempre assicurata (H.24) la reperibilità di un "coordinatore" con esperienza e conoscenza del territorio, in grado di poter seguire la situazione, fornire notizie, attivare gli interventi, inoltrare eventuali richieste di concorso;
- b) rilevare l'effettuazione di tutte le attività d'intervento previste nelle precedenti fasi;
- c) informare la Prefettura (telefono e fax) e mantenere collegamenti costanti.

Come già sopra illustrato, i Responsabili delle funzioni sono coinvolti direttamente nella gestione dell'emergenza, il Sindaco e i suoi delegati esercitano le funzioni previste dalla normativa in questi particolari contesti e, comunque, tutti **gli amministratori comunali** che intendano intervenire, sotto le indicazioni del Sindaco, nell'ambito della fase di emergenza, eserciteranno un **ruolo di monitoraggio**

dell'attuazione del Piano, riferendo delle eventuali necessità, criticità ed emergenze riscontrate sul territorio al Sindaco o ai Responsabili d'Area, per le funzioni gestionali di loro competenza.

Il Sindaco provvede altresì a definire il coordinamento delle attività dei Volontari civici comunali, delle altre associazioni di volontariato e di protezione civile coinvolte, *in primis* l'Unità Locale della Croce Rossa Italiana.

MODALITÀ DI ATTIVAZIONE DEI MEZZI SPARTINEVE

Il servizio viene attivato su chiamata telefonica da parte del Responsabile dell'Ufficio Tecnico, anche su indicazioni del Sindaco e del personale con ruolo di monitoraggio dell'attuazione del Piano: **lo sgombero neve dovrà iniziare entro 15 minuti dall'attivazione.**

Già nella fase di **PREALLARME** i responsabili incaricati, i dipendenti e i responsabili delle Ditte che hanno manifestato interesse a partecipare ai lavori, dovranno assicurare la reperibilità telefonica.

In considerazione della variabilità altimetrica del territorio comunale di Caramanico Terme, è possibile che, in caso di precipitazioni nevose con formazione di coltre nevosa al di sopra del **700 m s.l.m.**, gli unici centri abitati interessati alle attività di sgombero neve siano le località **San Nicolao e Decontra.**

In tal caso, si procederà con il solo impiego di mezzi in dotazione al Comune di Caramanico Terme, ovvero con **Trattore Comunale anche con funzione di spargisale, e Pala gommata tipo Terna Caterpillar.**

I mezzi saranno movimentati in caso di raggiungimento, nelle suddette località, di una coltre di almeno 10 cm, o inferiore, nel caso di persistenza di precipitazione o ghiaccio.

Nel caso invece l'innnevamento dovesse interessare l'intero territorio comunale, con un deposito di neve a terra di almeno 10 cm, si procederà con un'organizzazione territoriale che si avvalga delle Ditte private che, con apposito avviso pubblico, hanno manifestato interesse ai lavori dello sgombero neve, così come da procedura di legge avviata dall'Ufficio Tecnico Comunale.

Le indicazioni sotto riportate hanno valore indicativo e possono essere rimodulate sulla base del verificarsi di particolari criticità rilevate dal Sindaco o dal Responsabile di Settore.

Le Ditte interessate per i lavori del Piano 2022-2023 saranno rese note, dopo l'esito dell'evidenza pubblica predisposta dall'Ufficio Tecnico, con apposito provvedimento che sarà parte sostanziale ed allegato al presente Piano.

Non si esclude che in caso di necessità possano essere richiesti interventi anche di altre ditte.

La ditta incaricata provvederà a comunicare via TELEFONO l'effettivo inizio delle operazioni al Responsabile del Settore IV.

Il mezzo meccanico da impiegarsi per lo sgombero neve deve essere sempre in piena efficienza ed in completo assetto, munito dei regolamentari dispositivi di segnalazioni luminose conformi alle norme sulla circolazione stradale, adeguatamente zavorrato e con a disposizione quanto può occorrere (carburanti, lubrificanti, parti di ricambio, ecc.) per uno svolgimento del servizio regolare e sollecito, in qualunque momento possa risultare necessario.

La Ditta affidataria è tenuta a ottemperare alle disposizioni che le verranno impartite da parte del Responsabile del Settore IV, anche su indicazioni del Sindaco e del personale con ruolo di monitoraggio dell'attuazione del Piano.

MODALITÀ DI ESECUZIONE.

Non appena la neve depositata sul suolo raggiungerà **l'altezza utile all'intervento dei mezzi di almeno 10 cm**, il Responsabile del Settore IV avvierà l'attività dei mezzi sulle aree di intervento previste dal Piano.

Alcune zone, in base alla geografia dei luoghi e all'altitudine, potranno essere attivate in anticipo rispetto ad altre.

Il presente Piano stabilisce le seguenti priorità nelle attività di sgombero neve:

1. strade principali e di ingresso al capoluogo e alle frazioni e contrade;
2. viabilità dei mezzi di trasporto pubblici e del trasporto scolastico;
3. viabilità di accesso delle strutture pubbliche principali (Guardia medica ed ambulatori medici, Piazzale Vallocchia, Municipio, Ufficio postale, Scuola e asilo, negozi di generi alimentari, altre attività commerciali);
4. pulizia dei principali assi viari interni di quartieri e frazioni;
5. accessibilità degli alberghi e ristoranti, qualora aperti nella stagione invernale;
6. pulizia dell'area artigianale;
7. pulizia delle strade secondarie e residenziali,
8. pulizia delle aree secondarie di parcheggio.

La pulizia dell'area parcheggio Vallocchia è prioritaria in quanto consente il deflusso del traffico e il parcheggio dei veicoli normalmente lasciati lungo Viale della Libertà, Torre Alta, Roma, Dietro le mura, Martiri Caramanichesi.

Nell'esecuzione delle operazioni di pulizia dovrà essere prestata particolare attenzione, per quanto possibile, a non ostruire con cumuli di neve le **Stazioni della raccolta differenziata** rifiuti e gli accessi alle principali strutture pubbliche sopraelencate.

Ciascuna ditta incaricata del pubblico servizio di sgombero neve è obbligata ad eseguire la pulizia dell'area assegnata in modo continuativo ed esclusivo, senza alternare prestazioni a privati cittadini, ovvero solo qualora l'incaricato dell'Amministrazione Comunale sospenda il pubblico servizio, potranno essere svolti servizi a privati.

DISTRIBUZIONE DEGLI INTERVENTI ED ORGANIZZAZIONE INDICATIVA DEI LAVORI

CAPOLUOGO

Priorità 1.

Mezzo tipo TERNA o equivalente.

- Vallocchia, Via Martiri, Parcheggi prioritari, Pisciarello, Fontegrande

Priorità 1.

Mezzo tipo Terna o pala gommata.

- Via XXV Aprile, C.da Canale

Priorità 1.

Mezzo tipo Bobcat o equivalente.

- C.so Bernardi, Casa Canonica, Via Maiella, Case popolari, Via Duca degli Abruzzi

Mezzo tipo Bobcat

- Via San Maurizio, Piazza Garibaldi, Corso Umberto, Via Duca degli Abruzzi, Via San Domenico

Priorità 2.

- Strade secondarie con Minipala bobcat o spalatori, a precipitazione nevosa terminata.

DECONTRA - VALLI

Priorità 1.

Trattore Comunale o Mezzo tipo TERNA o equivalente.

Priorità 2.

Pala gommata snodata o bobcat.

SAN TOMMASO - RIGA

Priorità 1.

Trattore Comunale o Mezzo tipo TERNA o equivalente. Ex edificio scolastico San Tommaso in quanto sede provvisoria del servizio 118 h12

Priorità 2.

Trattore Comunale o Mezzo tipo TERNA o equivalente.

SAN NICOLAO – Via Canale e Cimitero

Priorità 1.

Trattore Comunale o Mezzo tipo TERNA o equivalente.

Priorità 2.

Trattore Comunale o Mezzo tipo TERNA o equivalente o Pala gommata snodata

SANTA CROCE e SAN VITTORINO

Priorità 1.

Pala gommata (Strade principali Via Santa Croce, San Vittorino, Case del Barone e “anello” Morrone-San Maurizio)

Priorità 1.

Bobcat Via Aurici

Priorità 2.

Bobcat vie secondarie San Vittorino

SCAGNANO

Priorità 1.

Trattore Comunale o Mezzo tipo TERNA o equivalente.

CONSIGLI ALLA POPOLAZIONE

L'efficienza e l'efficacia delle azioni previste dal “Piano neve” dipendono non solo dall'impegno delle strutture pubbliche di servizio direttamente coinvolte, ma anche dalla **collaborazione e dal senso di**

responsabilità dei cittadini, anche in termini di tolleranza per le situazioni di disagio che inevitabilmente vengono a crearsi in tali periodi.

Al fine di limitare i prevedibili disagi si consiglia l'osservanza di alcune semplici regole (anti-caos) in caso di nevicata:

Indicazioni per gli automobilisti

- Tenetevi informati sulle previsioni meteo;
- Viaggiate montando pneumatici in corretto stato di efficienza ed adatti al periodo invernale (gomme da neve, gomme termiche) o con catene a bordo e pronte all'uso, specialmente coloro che risiedono nelle frazioni e contrade di altitudine superiore al capoluogo;
- Verificate per tempo lo stato delle catene e ripassate le modalità di montaggio;
- Controllate in anticipo i tergicristalli, la batteria ed il liquido anti-gelo del radiatore per evitare di trovarvi in difficoltà in caso di maltempo;
- Evitate di usare l'auto qualora non sia strettamente necessario e se possibile organizzatevi per gli spostamenti necessari con parenti, amici e vicini che hanno auto con equipaggiamenti adeguati;
- Durante la guida:
 - procedete con prudenza tenendo una velocità adeguata alla situazione;
 - la neve diminuisce l'aderenza all'asfalto e lo spazio di frenata si allunga quindi è opportuno mantenere distanze di sicurezza maggiori rispetto a quelle abituali;
 - in partenza accelerate in maniera molto morbida, per evitare il pattinamento delle ruote;
 - quando le condizioni sono opportune e non compromettono la sicurezza, è conveniente testare la frenata, per verificare la risposta del fondo stradale e gli spazi necessari, in modo da adottare un'adeguata distanza di sicurezza;
 - prestate particolare attenzione nell'avvicinamento a incroci e rotonde, sulle salite e sulle discese.
- In caso di difficoltà non abbandonate l'auto in condizioni che possono costituire impedimento alla normale circolazione stradale ed in particolare ai mezzi sgombraneve ed ai mezzi di soccorso e non esitate a richiedere aiuto in caso di necessità;
- Se vedete un automobilista in difficoltà, cercate di aiutarlo o segnalate il fatto alle forze dell'ordine;
- Durante le nevicata parcheggiate preferibilmente la vostra auto in garage, cortili e aree private, lasciando libere il più possibile le strade principali e le aree pubbliche, così da agevolare le operazioni di sgombero neve ed eventuali interventi di soccorso;

Indicazioni per i residenti

In caso di nevicata con persistenza di neve al suolo, al fine di tutelare l'incolumità dei pedoni, si invitano i proprietari e/o gli abitanti di ogni edificio fronteggiante la pubblica via a :

- dotarsi preventivamente di adeguati attrezzi per spalare la neve (pale, badili, mezzi meccanici, etc) nonché reperire adeguati quantitativi di sale per disgelo per fronteggiare eventuali gelate;
- collaborare con l'Amministrazione Comunale provvedendo alla rimozione della neve dai marciapiedi prospicienti le proprie abitazioni;
- mantenere libero il proprio passo carraio e/o pedonale ad ogni passaggio dello spazzaneve, ricordando che gli operatori dei mezzi devono procedere celermente per garantire la sicurezza della circolazione stradale;
- pulire la cunetta stradale e liberare eventuali caditoie o tombini per agevolare il deflusso delle acque di fusione;
- spargere un adeguato quantitativo di sale sulle aree private sgomberate, se si prevedono condizioni di gelo;
- collaborare all'apertura di varchi in corrispondenza di attraversamenti pedonali ed incroci stradali posti sul fronte dello stabile;
- depositare la neve rimossa ai margini dei marciapiedi, ricordando che è vietato ammassarla a ridosso di siepi, cespugli o dei cassonetti di raccolta dei rifiuti. La neve accumulata dovrà essere comunque disposta in modo da garantire un minimo passaggio ai pedoni, ricordando che è sempre vietato gettare la neve sulla sede stradale per smaltire i cumuli
- verificare i fabbricati, abbattendo eventuali cumuli o lame di neve e ghiaccio pendenti dai cornicioni e dalle grondaie
- togliere la neve dai rami delle alberature private che sporgono direttamente su strade e aree di pubblico procedendo anche alla potatura degli stessi
- proteggere il proprio contatore idrico da possibili ghiacciate, utilizzando materiali isolanti, assumendo adeguate informazioni da ACA in qualità di gestore della rete.

Numeri utili

SOGGETTO	RECAPITO TEL.	FAX
Comune di CARAMANICO TERME	085 9290202	
Soccorso Sanitario	118	
PROTEZIONE CIVILE MAIELLA MORRONE O.d.V. E.T.S.	349 0763570	
VIGILI DEL FUOCO - Pescara	085 64401/2	
VIGILI DEL FUOCO - VVF Aeroporto	085 4313322	
CARABINIERI	112	
CARABINIERI Caramanico Terme	085 922203	
POLIZIA DI STATO - Pescara	085 428071	085 2057777
POLIZIA STRADALE – Piano d'Orta	085 888231	
TUA	085 432441	085 4312319
Protezione Civile Regionale – Uff. Interventi Soccorsi e Sala operativa	0862 364290	0862 364615

Prefettura di Pescara – Protezione Civile	085 2057542	085 2057443
Ospedale di Popoli	085 98981	
ACA Call center	800.890.541 085 4178200	
ENEL – segnalazione guasti	803.500	

ATTO DI APPROVAZIONE

Il Sindaco del Comune di Caramanico Terme (Pe)

- Vista la Legge 24 febbraio 1992 n.225 relativa alla istituzione del Servizio nazionale della Protezione Civile;
- Visto il D.lgs. 267/200 e s.m.i.;
- Considerata la necessità di dar corso ad una pianificazione di emergenza che consenta, in caso di condizioni meteorologiche avverse causate da precipitazioni nevose, di evitare gravi disagi alla popolazione e di garantire condizioni di maggiore sicurezza per la circolazione stradale;

APPROVA

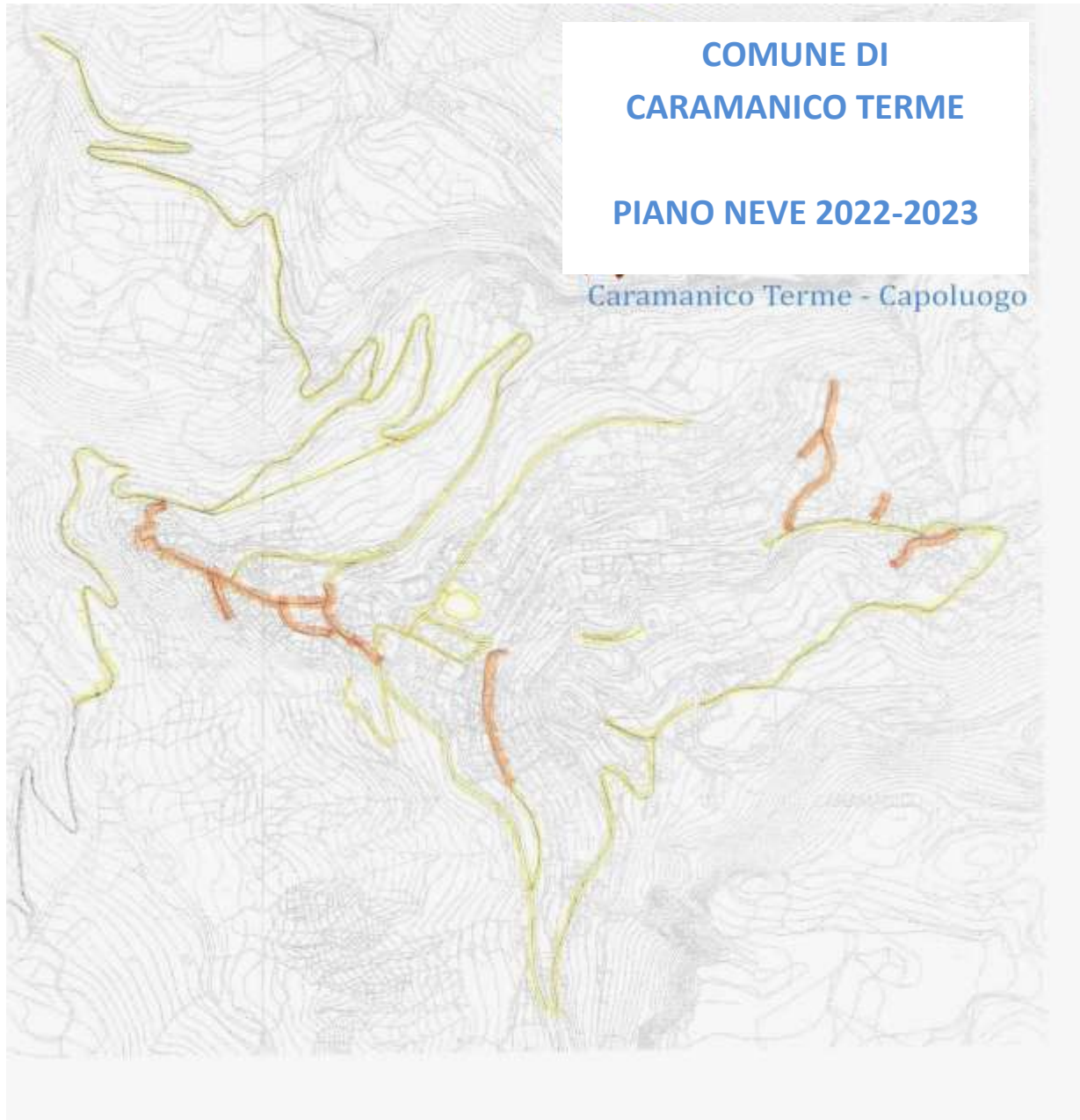
il presente Piano Neve 2022-2023

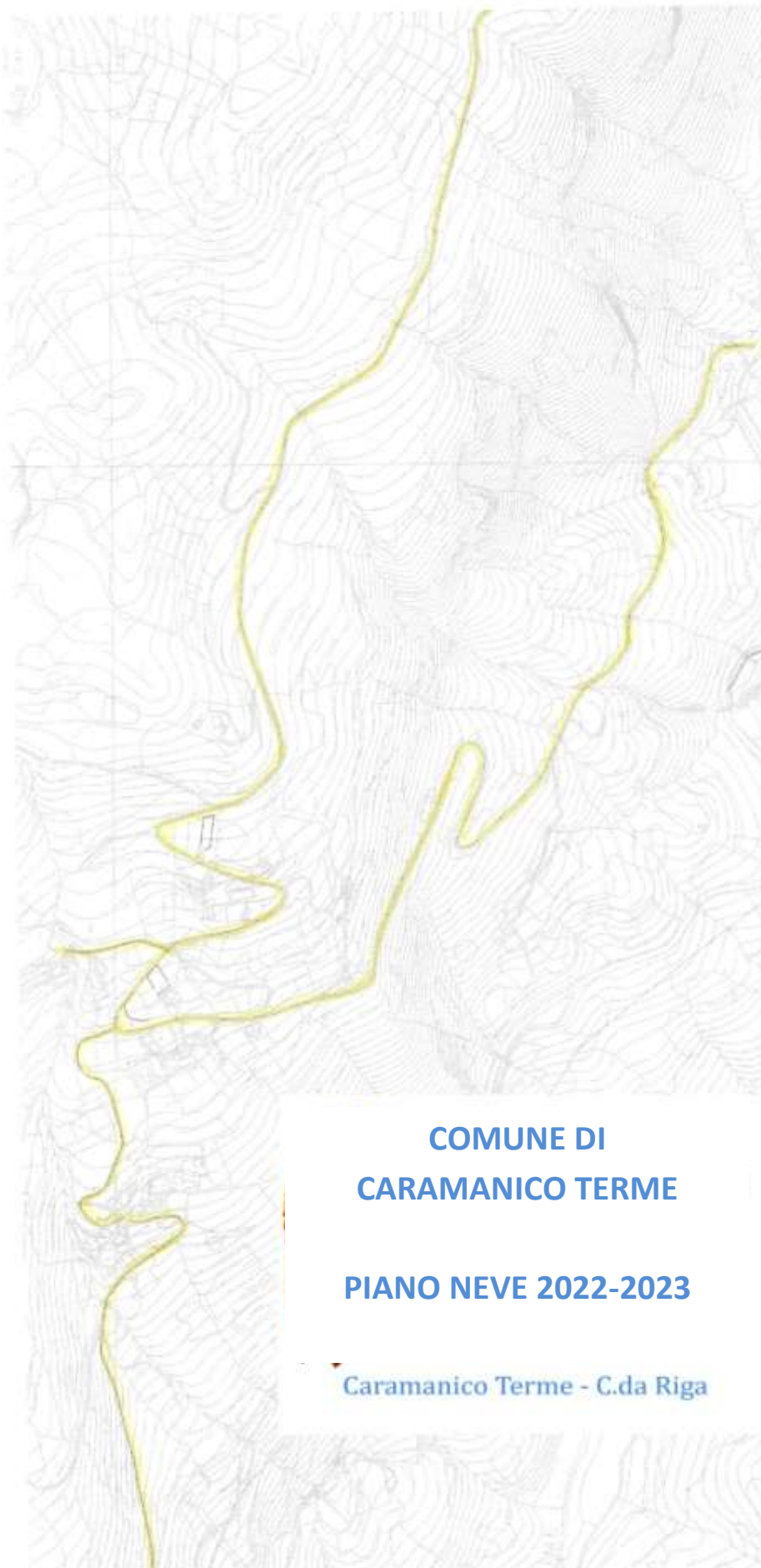
Caramanico Terme, 31 ottobre 2022

IL SINDACO

(Dott. Luigi De Acetis)

**DISTRIBUZIONE DEGLI INTERVENTI E
ORGANIZZAZIONE INDICATIVA DEI LAVORI
- TAVOLE -**





**COMUNE DI
CARAMANICO TERME**

PIANO NEVE 2022-2023

Caramanico Terme - C.da Riga



**COMUNE DI
CARAMANICO TERME**

PIANO NEVE 2022-2023

Caramanico Terme
C.da Deontra - Valli



**COMUNE DI
CARAMANICO TERME**

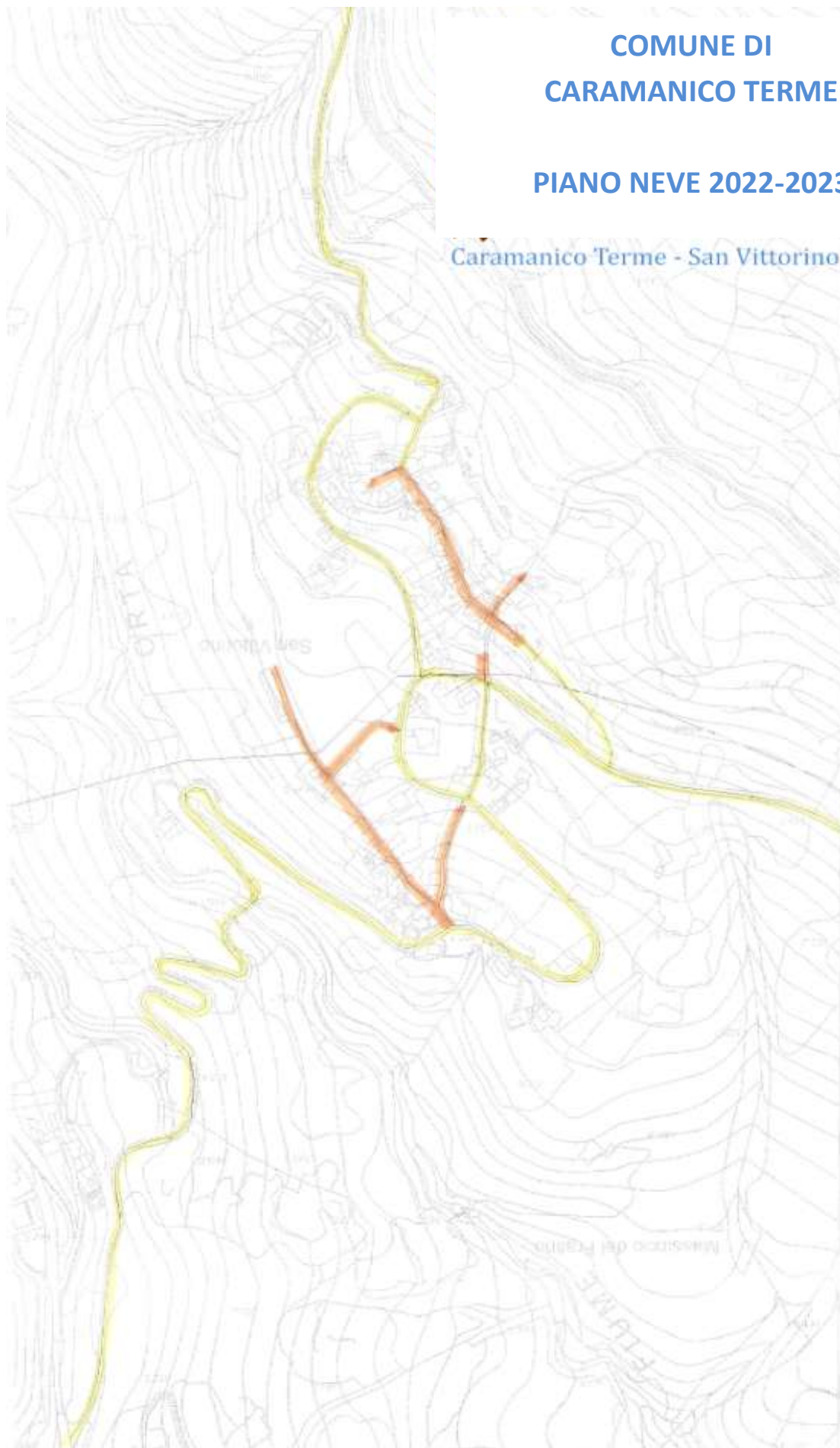
PIANO NEVE 2022-2023

Caramanico Terme
C.da Canale - San Nicolao

**COMUNE DI
CARAMANICO TERME**

PIANO NEVE 2022-2023

Caramanico Terme - San Vittorino



**COMUNE DI
CARAMANICO TERME**

PIANO NEVE 2022-2023

**Caramanico Terme - Francalossi - Case Barone
(esclusa competenza prov.le)**



A topographic map of the Caramanico Terme area, showing contour lines and a yellow boundary line that outlines a specific region. The map is oriented vertically, with the boundary line starting from the top left and ending at the bottom right.

**COMUNE DI
CARAMANICO TERME**

PIANO NEVE 2022-2023

Caramanico Terme - Loc. Morrone