



**DIPARTIMENTO GOVERNO DEL TERRITORIO E POLITICHE AMBIENTALI
SERVIZIO GESTIONE RIFIUTI**

ALLEGATO 1

**Anagrafe regionale dei siti sottoposti a procedura di
bonifica ai sensi dell'art. 251 del D.lgs. 251/06 e s.m.i.**



ANAGRAFE REGIONALE DEI SITI SOTTOPOSTI A PROCEDURA DI BONIFICA AI SENSI DELL'ART. 251 DEL D.LGS 152/06 E S.M.I.

PROVINCIA DI CHIETI

n.	Codice Scheda	Comune	Località	Denominazione sito	Coord. Lat.	Coord. Long.	Indice di priorità norm.	INTERVENTI DI BONIFICA /MISP/MISO REALIZZATI O DA REALIZZARE	SOGGETTI CUI COMPETE LA BONIFICA	ENTI PUBBLICI DI CUI LA REGIONE INTENDE AVVALERSI IN CASO DI INADEMPIENZA DEI SOGGETTI OBBLIGATI	NOTE
1	CH101101	CHIETI	-	EX CONCERIA C.A.P.	42°21'47" N	14°07'51" E	n.p.	Bonifica	REGIONE/ARAP	Regione	sito incluso nel SIR CHIETI
2	CH101102	CHIETI	-	ALU.METAL	42°22'39" N	14°08'22" E	n.p.	MISO	Privato	Comune	
3	CH101103	CHIETI	-	EX ZUCCHERIFICIO	42°22'02" N	14°08'15" E	n.p.	Bonifica	Privato	Comune	
4	CH101901	FRANCAVILLA AL MARE	-	FARMINDUSTRIA SPA	42°26'08" N	14°15'29" E	n.p.	Bonifica/MISP	Privato	Comune	
5	CH104501	SANTA MARIA IMBARO	-	ENI DIV. AGIP POZZO 3	42°12'30" N	14°28'35" E	n.p.	Bonifica	ENI	Comune	
6	CH104801	TOLLO	-	FORNACE GAGLIARDI	42°20'47" N	14°18'25" E	n.p.	Bonifica	COMUNE	Regione	
7	CH104810	GUARDIAGRELE	-	ex Di Sciascio Felice	42°11'15" N	14°14'11" E	n.p.	in via di definizione	Privato	Comune	
8	CH210401	ATESSA	Selvuccia 1	-	42°04'25" N	14°26'14" E	75	Bonifica/MISP	COMUNE	Regione	
9	CH212501	LANCIANO	C.da Serre I	-	42°11'21" N	14°26'18" E	75	MISP	COMUNE	Regione	
10	CH212503	LANCIANO	C.da Serre II	-	42°11'25" N	14°26'18" E	75	MISP	COMUNE	Regione	
11	CH212701	MIGLIANICO	Montupoli	-	42°20'09" N	14°15'51" E	75	Bonifica/MISP	COMUNE	Regione	
12	CH213901	RIPA TEATINA	C.da Feudo1	-	42°20'43" N	14°13'37" E	81,25	Bonifica/MISP	COMUNE	Regione	
13	CH214901	TORREVECCHIA TEATINA	Valle dell'Inferno 1	-	42°23'42" N	14°13'44" E	n.d.	Bonifica/MISP	COMUNE	Regione	
14	CH214902	TORREVECCHIA TEATINA	Valle dell'Inferno 2	-	42°23'46" N	14°14'00" E	59,38	Bonifica/MISP	COMUNE	Regione	
15	CH215301	VILLAMAGNA	Fonte grande	-	42°19'24" N	14°13'09" E	87,5	MISP	COMUNE	Regione	
16	CH215302	VILLAMAGNA	Via Piana	-	42°19'16" N	14°12'35" E	75	MISP	COMUNE	Regione	
17	CH220401	ATESSA	Selvuccia	-	42°04'24" N	14°26'14" E	81,25	Bonifica/MISP	COMUNE	Regione	
18	CH222401	LAMA DEI PELIGNI	Colle Cieco	-	42°02'32" N	14°11'43" E	71,88	Bonifica/MISP	COMUNE	Regione	Sito di discarica dismessa in procedura di infrazione UE 2003/2077 - Sito escluso dall'UE.
19	CH224801	TOLLO	Ripa Rossa	-	42°19'28" N	14°18'18" E	78,13	Bonifica/MISP	COMUNE	Regione	
20	CH225201	VACRI	C.da Capo Croce	-	42°18'30" N	14°14'27" E	96,88	MISP	COMUNE	Regione	
21	CH231801	FOSSACESIA	Dietro cimitero	-	42°14'41" N	14°29'03" E	81,25	MISP	COMUNE	Regione	
22	CH232301	GUARDIAGRELE	Colle Barone	-	42°10'43" N	14°11'37" E	87,5	Bonifica/MISP	COMUNE	Regione	
23	CH232302	GUARDIAGRELE	Brugniti	-	42°10'32" N	14°11'22" E	87,5	Bonifica/MISP	COMUNE	Regione	
24	CH233601	POGGIOFIORITO	Campo sportivo (loc. Moro)	-	42°14'58" N	14°19'59" E	68,75	Bonifica/MISP	COMUNE	Regione	
25	CH234402	SAN VITO CHIETINO	Feltrino - Castellana	-	42°16'47" N	14°25'03" E	81,25	Bonifica/MISP	COMUNE	Regione	
26	CH900002	CHIETI	CHIETI SCALO	ex Gnutti	42°22'54" N	14° 8'16.88" E	n.p.	Bonifica	PRIVATO	Comune	
27	CH900004	CHIETI	CHIETI SCALO	Sixty	42°21'38"	14°07'46"	n.p.	Bonifica	PRIVATO	Comune	



28	CH900007	CHIETI	Chieti	Mantini	42°21'46.89" N	14° 7'48.49" E	n.p.	MISO	PRIVATO	Comune	sito incluso nel SIR CHIETI
29	CH900008	SAN GIOVANNI TEATINO	zona industriale Sambuceto		42°24'57.86"	14°10'17.64"	n.p.	Bonifica	PRIVATO	Comune	
30	CH900009	CUPELLO	CUPELLO		42°03'0.83"	14°38'0.31"	n.p.	MISP	PRIVATO	Comune	
31	CH900010	ATESSA		Enel	n.d.	n.d.	n.p.	Bonifica	PRIVATO	Comune	
32	CH900013	CHIETI	Via Papa Leone XIII, 45 - 66013 Chieti Scalo (CH)	Dayco	42°22'37.2" N	14°08'0.03" E	n.p.	Bonifica	PRIVATO	Comune	sito incluso nel SIR CHIETI
33	CH900018	CHIETI	Brecciarola sud	Q8	42°19'30.68" N	14° 5'14.74" E	n.p.	Bonifica	PRIVATO	Comune	
34	CH900019	CHIETI	Brecciarola nord	Q8	42°19'32.51" N	14° 5'8.49" E	n.p.	Bonifica	PRIVATO	Comune	
35	CH900021	FRANCAVILLA AL MARE	PV Esso n. 5601	-	n.d.	n.d.	n.p.	Bonifica	PRIVATO	Comune	
36	CH900025	GUARDIAGRELE	-	IMTRAS	n.d.	n.d.	n.p.	Bonifica	PRIVATO	Comune	
37	CH900029	PAGLIETA	-	ENEL	n.d.	n.d.	n.p.	Bonifica	PRIVATO	Comune	
38	CH900034	ROCCA SAN GIOVANNI	-	PV Agip n. 16569	n.d.	n.d.	n.p.	Bonifica	PRIVATO	Comune	
39	CH900038	SAN VITO CHIETINO	-	ENEL Turchino	n.d.	n.d.	n.p.	Bonifica	PRIVATO	Comune	
40	CH900043	CHIETI	Chieti Scalo	Saint Gobain	42°22'32.77" N	14° 8'8.89" E	n.p.	Bonifica	PRIVATO	Comune	
41	CH900044	LANCIANO	Cerratina	-	42°10'28.31"	14°26'55.84"	n.p.	Bonifica	PRIVATO	Comune	
42	CH900051	SANT'EUSANIO DEL SANGRO	C.da S. Lucia - S. Eusanio del Sangro (CH)	-	42°09'50.88"	14°20'29.29"	n.p.	Bonifica	PRIVATO	Comune	
43	CH900052	CHIETI	Via Penne - Chieti Scalo (CH)	SEAB	42°21'37" N	14°07'38" E	n.p.	MISO	PRIVATO	Comune	sito incluso nel SIR CHIETI
44	CH900053	CHIETI	CHIETI SCALO	ex cartiera Burgo	42°22'15.53" N	14° 8'24.53" E	n.p.	Bonifica	PRIVATO	Comune	
45	CH900069	CHIETI	Val Erasmo Plaggio, 62	Tosto WT2	n.d.	n.d.	n.p.	Bonifica/MISP	PRIVATO	Comune	
46	CH900070	CHIETI	via E. Plaggio, 76	Riveco General Sider	42°21'11" N	14°08'36" E	n.p.	Bonifica/MISP	PRIVATO	Comune	
47	CH900071	CHIETI	via Plaggio 29	General Sider italiana	42°21'40.20" N	14°08'15.48" E	n.p.	Bonifica/MISP	PRIVATO	Comune	
48	CH900073	CHIETI	PIAZZA GARIBALDI	-	42°21'9.55	14°10'21.51	n.p.	Bonifica/MISP	PRIVATO	Comune	
49	CH900074	FRANCAVILLA AL MARE	VIA NAZIONALE ADRIATICA NORD	-	42°26'10.09" N	14°15'30.75" E	n.p.	Bonifica	PRIVATO	Comune	
50	CH900080	CHIETI	via Penne, 86	Mantini	42°21'51.26" N	14°07'46.80" E	n.p.	MISO	PRIVATO	Comune	sito incluso nel SIR CHIETI
51	CH900084	CHIETI		via Marino Turchi	n.d.	n.d.	n.p.	Bonifica	PRIVATO	Comune	sito incluso nel SIR CHIETI
52	CH900091	FRANCAVILLA AL MARE	C.da Santa Cecilia	-	n.d.	n.d.	n.p.	RIPRISTINO AMBIENTALE	PRIVATO	Comune	
53	CH900107	CHIETI	Brecciarola	-	n.d.	n.d.	n.p.	Bonifica	PRIVATO	Comune	
54	CH900109	CHIETI	n.d.	-	42°20'58.51	14° 8'12.35	n.p.	Bonifica	PRIVATO	Comune	
55	CH900114	CHIETI	Chieti scalo	-	42°22'59"	14°08'13"	n.p.	Bonifica	PRIVATO	Comune	
56	CH900131	CHIETI	Chieti scalo	-	42°21'48.9204"	14°07'32.9986"	n.p.	Bonifica	PRIVATO	Comune	
57	VS100001	SAN SALVO	SOCIETA' FONDERIA DI SAN SALVO S.R.L.	-	42°03'09" N	14°44'48" E	n.p.	Bonifica	PRIVATO	Comune	
58	VS210001	CARPINETO SINELLO	Colle Mulino	-	42°00'54" N	14°30'05" E	68,75	Bonifica/MISP	COMUNE	Regione	
59	VS210008	FALLO	Aia Antica	-	41°57'00" N	14°19'17" E	73,44	Bonifica/MISP	COMUNE	Regione	
60	VS210011	GISSI	C.da Gracilana	-	42°01'33" N	14°33'38" E	75	Bonifica/MISP	COMUNE	Regione	
61	VS210028	SCERNI	Ripa dei morti	-	42°06'27" N	14°35'14" E	81,25	Bonifica/MISP	COMUNE	Regione	
62	VS230013	VASTO	Vallone Maltempo	-	42°06'09" N	14°40'59" E	68,75	Bonifica/MISP	COMUNE	Regione	Sito in procedura di infrazione UE 2003/2077
63	VS230018	TORREBRUNA	S.P. per Carunchio ex S.S.86 Istonia loc. Crocelle	-	41°51'36" N	14°32'04" E	n.d.	Bonifica/MISP	COMUNE	Regione	
64	VS230023	CUPELLO	Pozzacchio	-	42°02'25" N	14°39'41" E	81,25	Bonifica/MISP	COMUNE	Regione	
65	VS230027	PIZZOFERRATO	Torretta o Fonte Maiorine	-	41°55'12" N	14°13'53" E	81,25	MISP	COMUNE	Regione	
66	VS230030	SAN SALVO	Bosco Motticce	-	n.d.	n.d.	n.p.	MISP	COMUNE	Regione	



67	VS900003	TORINO DI SANGRO	Q8 Sangro est Torino di Sangro	-	42°12'1.21" N	14°33'48.21" E	n.p.	Bonifica/MISP	PRIVATO	Comune	
68	VS900004	TORINO DI SANGRO	Q8 Sangro Ovest Torino di Sangro	-	42°11'59" N	14°33'45" E	n.p.	Bonifica/MISP	PRIVATO	Comune	
69	VS900005	SAN SALVO		PV AGIP Via Pertini	42° 3'4.52	14°44'24.49	n.p.	Bonifica/MISP	PRIVATO	Comune	
70	VS900010	CASALBORDINO		PV Agip Via Pertini	-	n.d.	n.d.	n.p.	Bonifica/MISP	PRIVATO	Comune
71	VS900014	VASTO		PV ESSO 5628 S.S. 16 Km 521 +716	42°04'47,15"	14°44'48,39"	n.p.	Bonifica/MISP	PRIVATO	Comune	
72	VS900015	VASTO		Centro Agricolo n. 6582 Corso Mazzini, 369 S.S. 16 Km 536	-	42°07'29,10"	14°42'12,87"	n.p.	Bonifica/MISP	PRIVATO	Comune
73	VS900030	CUPELLO		STOGIT stoccaggio gas Strada provinciale di Montalfano	-	42°01'27.11" N	14°41'59.97" E	n.p.	Bonifica/MISP	PRIVATO	Comune
74	VS900042	SAN SALVO		-	-	n.d.	n.d.	n.p.	MISP	PRIVATO	Comune



ANAGRAFE REGIONALE DEI SITI SOTTOPOSTI A PROCEDURA DI BONIFICA AI SENSI DELL'ART. 251 DEL D.LGS 152/06 E S.M.I.

PROVINCIA DI L'AQUILA

n.	Codice Scheda	Comune	Località	Denominazione sito	Coord. Lat.	Coord. Long.	Indice di priorità norm.	INTERVENTI DI BONIFICA /MISP/MISO REALIZZATI O DA REALIZZARE	SOGGETTI CUI COMPETE LA BONIFICA	ENTI PUBBLICI DI CUI LA REGIONE INTENDE AVVALERSI IN CASO DI INADEMPIENZA DEI SOGGETTI OBBLIGATI	NOTE
1	AQ220002	BALSORANO	Ricoppo - Aringo	-	41°49'02" N	13°33'16" E	n.d.	MISP	COMUNE	Regione	Sito in Procedura di Infrazione UE 2003-2077 - La Commissione UE non ha ritenuto di accogliere la proposta di esclusione effettuata dalla Regione Abruzzo con D.D. n. DPC026/82 del 25.05.2017.
2	AQ220011	CASTEL DI SANGRO	Pera Papera - Le Pretare	-	41°48'18" N	14°08'12" E	n.d.	MISP	COMUNE	Regione	Sito in Procedura di Infrazione UE 2003-2077 - La Commissione UE non ha ritenuto di accogliere la proposta di esclusione effettuata dalla Regione Abruzzo con D.D. n. DPC026/233 del 12.10.2016.
3	AQ220016	CORFINIO	Querceto	-	42°07'08" N	13°51'26" E	45,31	MISP	COMUNE	Regione	Sito interessato dalla Procedura di infrazione UE 2011-2215.
4	AQ220036	SULMONA	Via Vicenne	-	42°03'12" N	13°57'20" E	68,75	Bonifica/MISP	COMUNE	Regione	
5	AQ220056	CAPISTRELLO	Trasolero	-	42°00'24" N	13°22'01" E	n.d.	MISP	COMUNE	Regione	Sito interessato dalla Procedura di infrazione UE 2011-2215.
6	AQ220064	PIZZOLI	Caprareccia	-	42°25'16" N	13°17'00" E	62,5	Bonifica/MISP	COMUNE	Regione	Sito in Procedura di Infrazione UE 2003-2077
7	AQ220066	RIVISONDOLI	Costa Verde	-	41°52'31" N	14°02'20" E	62,5	Bonifica/MISP	COMUNE	Regione	
8	AQ900002	PESCINA	Centro abitato	PV Carburanti AGIP n°6531	42°01'41" N	13°38'50" E	n.d.	Bonifica	PRIVATO	Comune	
9	AQ900006	ORTUCCHIO	Fucino	Centro Spaziale Fucino	41°58'45.94" N	13°36'07.47" E	n.p.	Bonifica	PRIVATO	Comune	
10	AQ900007	CARSOLI	Ingresso autostrada	PV carburanti Esso n.5652	42°05'02.74" N	13°03'42.40" E	n.p.	Bonifica	PRIVATO	Comune	
11	AQ900008	MAGLIANO DE' MARSÌ	Autostrada dei Parchi A25	Area di Servizio Monteverlino Sud	42°05'38.29" N	13°20'46.27" E	n.p.	Bonifica	PRIVATO	Comune	
12	AQ900026	CAGNANO AMITERNO	-	Enel trasformatore PCB	n.d.	n.d.	n.p.	Bonifica	PRIVATO	Comune	



ANAGRAFE REGIONALE DEI SITI SOTTOPOSTI A PROCEDURA DI BONIFICA AI SENSI DELL'ART. 251 DEL D.LGS 152/06 E S.M.I.

PROVINCIA DI PESCARA

n.	Codice Scheda	Comune	Località	Denominazione sito	Coord. Lat.	Coord. Long.	Indice di priorità norm.	INTERVENTI DI BONIFICA /MISP/MISO REALIZZATI O DA REALIZZARE	SOGGETTI CUI COMPETE LA BONIFICA	ENTI PUBBLICI DI CUI LA REGIONE INTENDE AVVALERSI IN CASO DI INADEMPIENZA DEI SOGGETTI OBBLIGATI	NOTE
1	PE100027	PESCARA	-	Officine meccaniche e fonderie Giuseppe Camplone & Figli-srl	42°27'16" N	14°12'46" E	n.p.	MISP	PRIVATO	Comune	
2	PE100028	PESCARA	-	FORNACE TINARI	42°26'20" N	14°11'52" E	n.p.	MISP	PRIVATO	Comune	
3	PE100064	BOLOGNANO	-	Montecatini	42°14'55" N	13°57'08" E	n.p.	BONIFICA	PRIVATO	Comune	parte del sito nel SIN Bussi
4	PE100071	PESCARA	-	Sabatino Di Properzio s.r.l.	42°27'49" N	14°13'09" E	n.p.	BONIFICA	PRIVATO	Comune	
5	PE210001	SAN VALENTINO IN ABRUZZO CITERIORE	Contrada Orta	-	42°15'56" N	13°57'58" E	75	Bonifica/MISP	COMUNE	Regione	
6	PE210009	PENNE	Colle Freddo	-	42°28'23" N	13°56'31" E	87,5	Bonifica/MISP	COMUNE	Regione	
7	PE210011	POPOLI	Quadrelle	-	42°09'07" N	13°50'13" E	75	Bonifica/MISP	COMUNE	Regione	
8	PE210014	POPOLI	Spineto	-	42°09'10" N	13°50'19" E	75	Bonifica/MISP	COMUNE	Regione	
9	PE210020	COLLECORVINO	Caparrone	-	42°28'49.09" N	14°01'13.74" E	n.d.	Bonifica/MISP	PRIVATO	Comune	
10	PE210021	PESCARA	Fosso Grande	-	42°28'05" N	14°09'30" E	81,25	Bonifica/MISP	COMUNE	Regione	
11	PE220003	CATIGNANO	C.da Decontra	-	42°21'47" N	13°57'48" E	84,38	Bonifica/MISP	COMUNE	Regione	
12	PE220004	CEPAGATTI	C.da Aurora	-	42°22'34.30" N	14°06'05.75" E	n.d.	MISO	COMUNE/ PRIVATO	Regione	Sito in Procedura di Infrazione UE 2003-2077 - La Commissione UE non ha ritenuto di accogliere la proposta di esclusione effettuata dalla Regione Abruzzo con D.D. n. DPC026/87 del 26.05.2017.
13	PE230004	BOLOGNANO	Piano d'Orta	-	42°14'41" N	13°57'48" E	68,75	Bonifica/MISP	COMUNE	Regione	
14	PE230016	SPOLTORE	C.da Santa Teresa	-	42°25'18" N	14°09'38" E	n.d.	Bonifica/MISP	COMUNE/ PRIVATO	Regione	
15	PE230025	CATIGNANO	C.da Micarone	-	42°21'48" N	14°00'02" E	81,25	Bonifica/MISP	COMUNE	Regione	
16	PE230033	MONTESILVANO	C.da Villa Carmine	-	42°29'49" N	14°07'01" E	n.d.	MISP	REGIONE/ARAP	Regione	sito incluso nel SIR "fiumi SALINE e ALENTO"
17	PE230035	LORETO APRUTINO	C.da Gomma	-	42°27'17" N	13°52'33" E	62,5	Bonifica/MISP	COMUNE	Regione	
18	PE230046	ROCCAMORICE	Colle della Lucertola	-	42°12'30" N	14°01'28" E	68,75	Bonifica/MISP	COMUNE	Regione	
19	PE230055	LORETO APRUTINO	C. da Gomma	-	42°27'17" N	13°52'43" E	62,5	Bonifica/MISP	COMUNE	Regione	
20	PE230056	CIVITELLA CASANOVA	Vaizzo	-	42°22'14" N	13°53'24" E	65,63	MISP	COMUNE	Regione	
21	PE230059	PENNE	Colle Freddo	-	42°28'27" N	13°56'33" E	87,5	Bonifica/MISP	COMUNE	Regione	
22	PE900002	PESCARA	Via Lago di Campotosto, 146	Ditta ABBONDANZIA Francesco S.r.l.	42°27'17.83" N	14°12'45.01" E	n.p.	in via di definizione	PRIVATO	Comune	
23	PE900006	PESCARA	Centro urbano, viale bovio	P.V. API PESCARA viale Bovio	42°28'41.13" N	14°11'48.39" E	n.p.	Bonifica	PRIVATO	Comune	
24	PE900008	SPOLTORE	Villa Raspa di Spoltore	Sede operativa Schlumberger	42°26'21.96" N	14°10'21.16" E	n.p.	Bonifica	PRIVATO	Comune	
25	PE900010	PESCARA	Punto Vendita carburanti Agip	Ex Impianto Agip n°6885 - Via Tiburtina	42°27'31.95" N	14°12'38.02" E	n.p.	Bonifica	PRIVATO	Comune	
26	PE900011	PESCARA	Pescara Portanuova	Ex P.V. AGIP N.6850	42°27'24.86" N	14°13'19.28" E	n.p.	Bonifica	PRIVATO	Comune	
27	PE900020	SPOLTORE	Via Mare Adriatico, 117 - Viale Europa	PVC Esso 5653 - Petrolifera adriatica spa	42°26'33.36" N	14°10'25.26" E	n.p.	Bonifica	PRIVATO	Comune	
28	PE900024	PESCARA	Via Tiburtina n°152	P.V. Esso	42°27'10.32" N	14°12'22.37" E	n.p.	Bonifica	PRIVATO	Comune	
29	PE900036	MANOPPELLO	Manoppello scalo	P.V. Agip n°6892 S.S.5 Tiburtina	42°18'40" N	14°03'35" E	n.p.	Bonifica	PRIVATO	Comune	
30	PE900039	BOLOGNANO	S.S. 5 Tiburtina Loc. Piano D'Orta	PV Carburanti Agip n°6866	42°15'08" N	13°57'07" E	n.p.	Bonifica	PRIVATO	Comune	



31	PE900040	BUSSI SUL TIRINO	Bussi sul Tirino - zona stazione	Discarica Abusiva (Tremonti)	42°11'36.68" N	13°50'59.41" E	n.p.	in via di definizione	PRIVATO	Ministero	sito incluso nel SIN BUSSI
32	PE900046	PESCARA	Via Aterno 255	Società GTM Spa - Deposito, officina e rifornimento automezzi	42°27'18" N	14°11'55" E	n.p.	Bonifica	PRIVATO	Comune	
33	PE900059	MANOPPELLO	Manoppello Scalo	Zone Esterne Interporto	42°19'07.31" N	14°03'44.14" E	n.p.	Bonifica	PRIVATO	Comune	
34	PE900073	CITTA' SANT'ANGELO	Marina di Città Sant'Angelo	PVF ESSO 5603	42°31'33,86" N	14°08'16,56" E	n.p.	in via di definizione	PRIVATO	Comune	
35	PE900086	PESCARA	Colle Santo Spirito di Pescara	Colle Santo Spirito di Pescara	42°26'5.42" N	14°13'0.36" E	n.p.	Bonifica	PRIVATO	Comune	
36	PE900087	PESCARA	Via Giotto	Ambra Costruzioni via Giotto	42°28'21,86" N	14°12'02,89" E	n.p.	Bonifica	PRIVATO	Comune	
37	PE900092	BUSSI SUL TIRINO	Piazzale Elettrochimica 1 Bussi sul Tirino	Società Chimica Bussi Spa	42°11'50.05" N	13°50'43.51" E	n.p.	in via di definizione	PRIVATO	Ministero	sito incluso nel SIN BUSSI
38	PE900094	BUSSI SUL TIRINO	Bussi officine	Discarica 2A	42°12'13.7" N	13°50'17.30" E	n.p.	in via di definizione	PRIVATO	Ministero	sito incluso nel SIN BUSSI
39	PE900095	BUSSI SUL TIRINO	Bussi officine	Discarica 2B	42°12'14.79" N	13°50'20.81" E	n.p.	in via di definizione	PRIVATO	Ministero	sito incluso nel SIN BUSSI
40	PE900103	BUSSI SUL TIRINO	Piazzale Elettrochimica 1 Bussi sul Tirino c/o Chimica Bussi Spa	ISAGRO SPA	42°11'54.81" N	13°50'48.39" E	n.p.	in via di definizione	PRIVATO	Ministero	sito incluso nel SIN BUSSI
41	PE900104	BUSSI SUL TIRINO	Bussi officine	Aree ex Solvay SSPI Spa Esterne a Monte del polo chimico	42°12'05.96" N	13°50'19.54" E	n.p.	in via di definizione	PRIVATO	Ministero	sito incluso nel SIN BUSSI
42	PE900105	BUSSI SIL TIRINO	Bussi officine	Aree ex Solvay SSPI Spa Esterne a valle del polo chimico	42°11'44.31" N	13°51'01.77" E	n.p.	in via di definizione	PRIVATO	Ministero	sito incluso nel SIN BUSSI
43	PE900106	BUSSI SUL TIRINO	Bussi officine	Aree Ex Magazzini Iprite	42°12'09.72" N	13°50'20.58" E	n.p.	in via di definizione	PRIVATO	Ministero	sito incluso nel SIN BUSSI



ANAGRAFE REGIONALE DEI SITI SOTTOPOSTI A PROCEDURA DI BONIFICA AI SENSI DELL'ART. 251 DEL D.LGS 152/06 E S.M.I.

PROVINCIA DI TERAMO

n.	Codice Scheda	Comune	Località	Denominazione sito	Coord. Lat.	Coord. Long.	Indice di priorità norm.	INTERVENTI DI BONIFICA /MISP/MISO REALIZZATI O DA REALIZZARE	SOGGETTI CUI COMPETE LA BONIFICA	ENTI PUBBLICI DI CUI LA REGIONE INTENDE AVVALERSI IN CASO DI INADEMPIENZA DEI SOGGETTI OBBLIGATI	NOTE
1	TE100012	GIULIANOVA	-	ADS Acciaierie del sud	42°44'45" N	13°58'18" E	n.p.	Bonifica	PRIVATO	Comune	
2	TE100035	GIULIANOVA	-	Foma	n.d.	n.d.	n.p.	Bonifica	PRIVATO	Comune	
3	TE100045	MARTINSICURO	-	Deposito Autoveicoli sottoposti a sequestro giudiziale	n.d.	n.d.	n.p.	BONIFICA	PRIVATO	Comune	
4	TE210024	CASTELLALTO	Colle Coccu	-	42°39'15" N	13°50'17" E	67,19	MISP	COMUNE	Regione	Sito interessato dalla Procedura di infrazione UE 2011-2215.
5	TE210028	MONTORIO AL VOMANO	Altavilla	-	42°35'48" N	13°34'32" E	75	MISP	COMUNE	Regione	Sito interessato dalla Procedura di infrazione UE 2011-2215.
6	TE210037	TERAMO	La Torre	-	42°39'38" N	13°45'20" E	n.d.	Bonifica/MISP	COMUNE	Regione	
7	TE220011	ROSETO DEGLI ABRUZZI	Colle Quattrino	-	42°41'28" N	13°59'45" E	90,63	Bonifica/MISP	COMUNE	Regione	
8	TE230013	ROSETO DEGLI ABRUZZI	Fiume Vomano	-	42°38'24" N	13°59'25" E	87,5	MISP	COMUNE	Commissario "ad acta"	
9	TE900006	SILVI	Torre Cerrano Ovest	Distributore Esso 5664 Torre Cerrano Ovest	42°31'49.5" N	14°07'28.6" E	n.p.	in via di definizione	PRIVATO	Comune	
10	TE900007	MORRO D'ORO	Contrada Sacchetti	Punto vendita ERG - Vomano Est	42°40'10" N	13°56'32" E	n.p.	in via di definizione	PRIVATO	Comune	
11	TE900010	SILVI	Contrada Piomba	Punto vendita carburanti Agip - Torre Cerrano Est	42°31'53" N	14°07'29" E	n.p.	in via di definizione	PRIVATO	Comune	
12	TE900011	MOSCIANO SANT'ANGELO	Zona Industriale	Lareg 2	42°42'09" N	13°50'50" E	n.p.	in via di definizione	PRIVATO	Comune	
13	TE900022	CORROPOLI	Via Piane	Eddy Spinosi	n.d.	n.d.	n.p.	in via di definizione	PRIVATO	Comune	
14	TE900029	ROSETO DEGLI ABRUZZI	Via Nazionale, 4	Teleco Cavi S.p.a.	42°43'43" N	13°58'44" E	n.p.	in via di definizione	PRIVATO	Comune	
15	TE900032	MOSCIANO SANT'ANGELO	Zona Industriale	ALL.COOP - AMADORI	42°42'26" N	13°54'50" E	n.p.	in via di definizione	PRIVATO	Comune	
16	TE900034	MOSCIANO SANT'ANGELO	Zona Industriale	ADRIAOLI	42°42'10" N	13°50'50" E	n.p.	in via di definizione	PRIVATO	Comune	
17	TE900043	TORTORETO	S.S. 16, Km 403 +150	Ex P.v.c. AVIA IP - Di Battista	42°48'11,4" N	13°56'08" E	n.p.	in via di definizione	PRIVATO	Comune	
18	TE900045	CORROPOLI	Gabbiano - Santa Scolastica	LOBOTEC - SOMEA	42°49'54" N	13°52'45" E	n.p.	in via di definizione	PRIVATO	Comune	
19	TE900049	ROCCA SANTA MARIA	Imposte	Distributore IP	42°41'13" N	13°31'40" E	n.p.	in via di definizione	PRIVATO	Comune	
20	TE900051	COLONNELLA	Contrada San Giovanni - Via Bonifica, Km 2.480	Petrolpicena	42°53'09" N	13°52'07" E	n.p.	in via di definizione	PRIVATO	Comune	
21	TE900052	GIULIANOVA	porto molo nord	Molo Nord Giulianova API - AGIP	42°45'08" N	13°58'19" E	n.p.	in via di definizione	PRIVATO	Comune	
22	TE900061	SANT'EGIDIO ALLA VIBRATA	Piazza Duca degli Abruzzi	Esso Italiana	42°49'34.2" N	13°42'56.6" E	n.p.	in via di definizione	PRIVATO	Comune	
23	TE900151	CORROPOLI	Zona Industriale Santa Scolastica	Zona Industriale Santa Scolastica	n.d.	n.d.	n.p.	in via di definizione	PRIVATO	Comune	
24	TE900160	MARTINSICURO	Villarosa di Martinsicuro	sito fra la chiesa di S Gabriele e via di Vittorio	42°51'03.2" N	13°55'22.5" E	n.p.	in via di definizione	PRIVATO	Comune	
25	TE900162	MARTINSICURO	Villa Rosa	P.V. AGIP 7365	43°50'16,6" N	13°55'07,4" E	n.p.	in via di definizione	PRIVATO	Comune	
26	TE900198	CIVITELLA DEL TRONTO	Ripe	Poligono di Tiro	n.d.	n.d.	n.p.	in via di definizione	PRIVATO	Comune	
27	TE900201	MARTINSICURO	Via Roma 559/A	P.V. IP n.41496	42° 51' 00,25" N	13° 54' 59,92" E	n.p.	in via di definizione	PRIVATO	Comune	
28	TE900211	ALBA ADRIATICA	SS 16, Km 401+077	PV Esso 5531	42°49' 13,85" N	13°55'33,69" E	n.p.	in via di definizione	PRIVATO	Comune	
29	TE900215	CONTROGUERRA	Loc. Pazzano	Sito Enel Pazzano	n.d.	n.d.	n.p.	in via di definizione	PRIVATO	Comune	
30	TE900221	MARTINSICURO	Via Lippi	Pozzo P7, P7bis e P1bis	42°51'08.35" N	13°55'14.40" E	n.p.	in via di definizione	PRIVATO	Comune	





**DIPARTIMENTO GOVERNO DEL TERRITORIO E POLITICHE AMBIENTALI
SERVIZIO GESTIONE RIFIUTI**

MODULO 1

**Anagrafe dei siti sottoposti a procedura di bonifica ai
sensi dell'art. 251 del D.lgs. 152/06 e s.m.i.**





MODULO 1

n.	Codice Scheda	Comune	Località	Estremi degli ATTI di Esclusione
1	TE210023	BELLANTE	SANT'ARCANGELO	D.D. n. DPC026/145 del 30.05.2018
2	VS220002	CASALBORDINO	SAN GREGORIO	D.D. n. DPC026/144 del 29.05.2018
3	VS220004	CASTIGLIONE MESSER MARINO	VISCHIARA	D.D. n. DPC026/277 del 28.11.2016
4	VS220005	CELENZA SUL TRIGNO	DIFESA	D.D. n. DPC026/142 del 28.05.2018
5	VS221301	COLLEDIMACINE	MOZZONE	D.D. n. DPC026/97 del 30.05.2017
6	VS220008	FRAINE	SAN BIAGIO	D.D. n. DPC026/269 del 18.11.2016
7	AQ220058	LECCE NEI MARSII	COSTA FRAUNO	D.D. n. DPC026/5 del 06.08.2015 e D.D. n. DPC026/54 del 14.10.2015
8	VS230021	MONTEBELLO SUL SANGRO	QUERCIA DELLA SERRA	D.D. n. DPC026/99 del 31.05.2017
9	VS220033	MONTEODORISIO	CANTALUPO	D.D. n. DPC026/78 del 28.04.2016
10	AQ220041	ORTONA DEI MARSII	VALLONE SAN GIORGIO	D.D. n. DPC026/222 del 06.10.2017
11	CH213301	PALENA	CARRERA	D.D. n. DPC026/286 del 30.11.2017
12	VS210018	PENNADOMO	FONTE CANALE	D.D. n. DPC026/20 del 18.02.2016
13	VS220017	SAN GIOVANNI LIPIONI	MALVO'	D.D. n. DPC026/39 del 18.03.2016
14	VS220018	SAN SALVO	BOSCO MOTTICCE	D.D. n. DPC026/57 del 05.04.2016
15	CH234701	TARANTA PELIGNA	VALLE DEI DIECI	D.D. n. DPC026/107 del 01.06.2017
16	VS220021	TORREBRUNA	CIVITELLA	D.D. n. DPC026/3 del 04.01.2017
17	VS	VASTO	LOTA	D.D. n. DPC026/141 del 28.05.2018






**DIPARTIMENTO GOVERNO DEL TERRITORIO E POLITICHE AMBIENTALI
SERVIZIO GESTIONE RIFIUTI**


ALLEGATO 2

**Elenco dei siti a rischio potenziale di contaminazione
sottoposti o da sottoporre a verifiche ambientali**



CENSIMENTO REGIONALE DEI SITI A RISCHIO POTENZIALE SOTTOPOSTI A VERIFICHE AMBIENTALI

PROVINCIA DI CHIETI									
n.	Codice Scheda	Comune	Località	Denominazione sito	Coord. Lat.	Coord. Long.	Indice di priorità norm.	NOTE	
1	CH100401	ATESSA	-	SUDECO	42°08'45" N	14°26'21" E	n.p.		
2	CH101201	CIVITELLA MESSER RAIMONDO	-	COOP MAIELLA	42°05'10" N	14°13'41" E	n.p.		
3	CH103201	PAGLIETA	-	ENI DIV.AGIP CENTRO OLIO	42°12'15" N	14°28'57" E	n.p.		
4	CH104201	SAN GIOVANNI TEATINO	-	SAF SRL-SCI SRL	42°24'53" N	14°10'51" E	n.p.		
5	CH104801	TOLLO	-	FORNACE GAGLIARDI	42°20'47" N	14°18'25" E	n.p.		
6	CH104808	RAPINO	-	SAGIFUR S.r.l.	42°12'52" N	14°10'46" E	n.p.		
7	CH104809	RAPINO	-	SAGIFUR S.r.l. Via Giardino 63	42°12'36" N	14°11'01" E	n.p.		
8	CH104811	LANCIANO	-	SEMATAF C.M. srl	n.d.	n.d.	n.p.		
9	CH104812	S. GIOVANNI TEATINO	-	ex colorificio Val Pescara Via Aterno	n.d.	n.d.	n.p.		
10	CH104813	S. GIOVANNI TEATINO	-	Ex Fonderia Di Nicola spa	42°25'12.52" N	14°11'10.33" E	n.p.		
11	CH104814	CANOSA SANNITA	-	DialiFluids Via valli	n.d.	n.d.	n.p.		
12	CH211601	FARA SAN MARTINO	Tre Valloni	-	42°06'30" N	14°13'27" E	n.d.		
13	CH213201	PAGLIETA	Ripa	-	42°10'06" N	14°29'40" E	n.d.		
14	CH223801	RAPINO	C.da Sterparo	-	42°12'39" N	14°10'23" E	n.d.		
15	CH224202	SAN GIOVANNI TEATINO	Zona Salara	-	42°25'28" N	14°09'56" E	90,63		
16	CH230901	CASOLI	Coste Martino	-	42°16'07" N	14°13'11" E	68,75		
17	CH232101	GESSOPALENA	Brecciarola	-	42°04'03" N	14°16'25" E	n.d.		
18	CH233001	ORSOGNA	S. Giacomo	-	42°13'09" N	14°17'40" E	n.d.		
19	CH233002	ORSOGNA	S. Bernardino	-	42°12'58" N	14°16'03" E	n.d.		
20	CH233501	PENNAPIEDIMONTE	loc. c.da Colle	-	42°09'56" N	14°11'57" E	90,63		
21	CH234001	ROCCA SAN GIOVANNI	Frainilo Strada Provinciale Vallevo	-	42°15'16" N	14°28'10" E	n.d.		
22	CH235102	CHIETI	-	ex SEAB srl (FIN.BELL, Patrimoni srl)	42° 21' 41.52" N	14° 07' 34.41" E	n.d.		
23	CH235103	CHIETI	-	Dragaggio Ponte di G. PagniniC.da Salvaiezzi	42°23'05" N	14°07'58" E	n.d.		




24	CH235104	CHIETI	-	ACA Spa-San Martino	42°23'21" N	14°09'01" E	n.d.
25	CH235105	FARA FILIORUM PETRI	San Nicola - Vesola San'Angelo	-	42°14'41" N	14°10'44" E	n.d.
26	CH235107	CHIETI	Madonna del Freddo	-	42°21'30" N	14°12'32" E	n.d.
27	CH235109	CHIETI	-	Di Michele Anita Tosto	42°21'44" N	14°07'17" E	n.d.
28	CH235109	CHIETI	-	-	42°21'44" N	14°07'17" E	n.d.
29	CH235110	CHIETI	-	aree adiacenti ex SEAB	42°21'47.1708" N	14°07'26.8788" E	n.d.
30	CH900001	MIGLIANICO	-	Area di servizio Alento Ovest, Miglianico (CH)	42°23'12"	14°17'17"	n.p.
31	CH900003	FRANCAVILLA AL MARE	C.da Pretaro	-	n.d.	n.d.	n.p.
32	CH900011	ATESSA	Strada provinciale Maruccina	-	n.d.	n.d.	n.p.
33	CH900012	CASTEL FRENTANO	S.S. 84 Frentana	-	n.d.	n.d.	n.p.
34	CH900014	CHIETI	-	Di Caro	n.d.	n.d.	n.p.
35	CH900015	CHIETI	via Marv'n Gelber Chieti Scalo	-	42°21'46.11"	14°8'15.25"	n.p.
36	CH900017	CHIETI	Chieti Scalo	-	42°21'50.72"	14°8'28.08"	n.p.
37	CH900023	FRANCAVILLA AL MARE	-	PV Agip n. 54400	n.d.	n.d.	n.p.
38	CH900026	LANCIANO	-	PV Esso n. 5620	n.d.	n.d.	n.p.
39	CH900028	ORTONA	-	PV Agip n. 6575	n.d.	n.d.	n.p.
40	CH900030	PRETORO	-	Petrolium	n.d.	n.d.	n.p.
41	CH900031	RIPA TEATINA	-	Abruzzo Strade	n.d.	n.d.	n.p.
42	CH900032	RIPA TEATINA	-	Napolitano	n.d.	n.d.	n.p.
43	CH900033	RIPA TEATINA	-	PV Tamoil	n.d.	n.d.	n.p.
44	CH900036	SAN GIOVANNI TEATINO	-	PV Q8	n.d.	n.d.	n.p.
45	CH900039	SAN VITO CHIETINO	-	Frantolio Ditta Bianco	n.d.	n.d.	n.p.
46	CH900040	TORREVECCHIA TEATINA	-	ENEL	n.d.	n.d.	n.p.
47	CH900041	TORREVECCHIA TEATINA	-	ESSO	n.d.	n.d.	n.p.
48	CH900042	TORREVECCHIA TEATINA	-	LAFARGE	42°23'11.55"	14°14'53.44"	n.p.
49	CH900048	CHIETI	Via Marino Carboni 1 - 66100 Cheti Scalo (CH)	-	42°22'41.74"	14°08'32.68"	n.p.
50	CH900049	CHIETI	Via Tirino, 15 - 66100 Chieti Scalo (CH)	-	42°20'25.9"	14°07'15.6"	n.p.



51	CH900050	CHIETI	Via Piaggio, Chieti Scalo (CH)	-	42°20'36.12	14° 8'3.78	n.p.	
52	CH900054	FARA SAN MARTINO	Fara S. Martino	-	n.d.	n.d.	n.p.	
53	CH900055	SAN SALVO	San Salvo	-	n.d.	n.d.	n.p.	
54	CH900056	FRESAGRANINARIA	Fiume Trigno e Torrente Anhecchia	-	41°57'38,71"	14°40'30,12"	n.p.	
55	CH900058	VASTO	via Osca, 74	-	42°10'05,68"	14°42'49,93"	n.p.	
56	CH900059	CUPELLO	Comune di Cupello	-	42°01'26,01"	14°42'06,15"	n.p.	
57	CH900061	Francavilla al Mare	Di Peco loc. Foro	-	42°24'00"	14°19'12"	n.p.	
58	CH900063	ATESSA	Atessa	-	n.d.	n.d.	n.p.	
59	CH900065	CHIETI	Via A. Grandi	Tosto	n.d.	n.d.	n.p.	sito incluso nel SIR CHIETI
60	CH900066	SAN GIOVANNI TEATINO	San Giovanni Teatino	-	n.d.	n.d.	n.p.	
61	CH900067	VASTO	Puccioni spa via Osca, 89	-	42°10'10,34"	14°42'19,91"	n.p.	
62	CH900068	CHIETI	Casoni	-	42°19'42,95" N	14°07'24,97" E	n.p.	
63	CH900072	CHIETI	CHIETI SCALO	-	42°21'2.25	14°07'50.32	n.p.	sito incluso nel SIR CHIETI
64	CH900075	FRANCAVILLA AL MARE	via Padre Pio	-	42°26'3.15"	14°15'36.23"	n.p.	nomina commissario ad acta dal TAR pescara per conclusione procedura VAS
65	CH900076	ATESSA	c.da Saletti	-	42°08'42.92	14°26'15.07	n.p.	
66	CH900077	ORTONA	via Cervana Banchina riva nuova	-	n.d.	n.d.	n.p.	
67	CH900078	ORTONA	S. Tommaso	-	n.d.	n.d.	n.p.	
68	CH900079	CHIETI	via Toniolo, Chieti Scalo	Centro sportivo Galli	42°22'14.64" N	14°07'59.93" E	n.p.	
69	CH900081	CHIETI	-	-	42°21'50,72"	14°10'05,09"	n.p.	
70	CH900082	FARA FILIORUM PETRI	Colle S. Donato	-	42°14'36,57"	14°09'05,25"	n.p.	
71	CH900083	ATESSA	-	Piano La Fara	42° 8'21.12	14°24'21.67	n.p.	
72	CH900084	CHIETI	-	via Marino Turchi	n.d.	n.d.	n.p.	sito incluso nel SIR CHIETI
73	CH900085	SANTA MARIA IMBARO	-	PVC Agip 16575	n.d.	n.d.	n.p.	
74	CH900090	ATESSA	C.da Saletti	-	n.d.	n.d.	n.p.	
75	CH900092	SAN SALVO	-	Auto lavaggio Ilimone Via Trighina, 85	42°03'44"	14°46'05"	n.p.	
76	CH900093	LANCIANO	Via Rosato	-	n.d.	n.d.	n.p.	
77	CH900094	ORTONA	Fosso Petticcio - Depuratore	-	42°21'37.57	14°23'25.56	n.p.	
78	CH900095	ORTONA	Fosso Petticcio - Depuratore	-	42°21'28.18	14°23'45.85	n.p.	



79	CH900096	ORTONA	Fosso Peticcio - Depuratore	-	42°21'44,63"	14°23'58,22"	n.p.	
80	CH900097	ORTONA	Porto di Ortona	-	42°21'32,91	14°24'29,93	n.p.	
81	CH900098	CHIETI	Brecciarola (Via Aterno)	-	42°19'41"	14°06'16"	n.p.	
82	CH900099	CHIETI	Brecciarola - S.S. n.5 Tiburtina Valeria	-	4687109	2447445	n.p.	
83	CH900100	GISSI	-	Abruzzo Energia gruppo AZAContrada Selva 1/A	42°03'00,74"	14°33'48,78"	n.p.	
84	CH900101	PAGLIETA	-	S.M.I.	4673014	2479653	n.p.	
85	CH900102	FOSSACESIA	-	Prato piccolo	42°13'13"	14°30'01"	n.p.	
86	CH900103	FOSSACESIA	-	Avidel	4673667	2478168	n.p.	
87	CH900104	FOSSACESIA	-	Vibrosangro	4672924	2477563	n.p.	
88	CH900105	MIGLIANICO	C.da Cerreto, 557	-	4692864	2463336	n.p.	
89	CH900106	SAN GIOVANNI TEATINO	Via Cianfarda, 5	-	42°25'03"	14°10'55	n.p.	
90	CH900108	S. GIOVANNI TEATINO	Via Cavour Sambuceto	-	42°25'32"	14°11'34"	n.p.	
91	CH900110	CASALBORDINO	Lago del sole C.da Termine,31	-	42°11'06"	14°38'21"	n.p.	
92	CH900111	ORTONA	C.da Tamarete	-	n.d.	n.d.	n.p.	
93	CH900112	CHIETI	S. Martino	-	42°23'00,46"	14°08'41,81"	n.p.	
94	CH900113	GUARDIAGRELE	Piano Venna	-	n.d.	n.d.	n.p.	
95	CH900115	ATESSA	Contrada Saletti - Zona Industriale	-	n.d.	n.d.	n.p.	
96	CH900116	GUARDIAGRELE	Via Occidentale	-	n.d.	n.d.	n.p.	
97	CH900117	SAN GIOVANNI TEATINO	-	AUTOLAVAGGIO P/via Ricasoli 58	42°25'12"	14°11'03"	n.p.	
98	CH900118	SAN GIOVANNI TEATINO	-	BAR RELE' via Pietro Nenni 129	42°23'56"	14°09'57"	n.p.	
99	CH900119	MIGLIANICO	-	C.da CERRETO S.S. 263 Km 3+300	42°22'39"	14°18'05"	n.p.	
100	CH900120	ORTONA	-	SERENITY Loc. Cucullo	n.d.	n.d.	n.p.	
101	CH900121	LANCIANO	-	ex PVC API IP 43081 via dei Cappuccini	n.d.	n.d.	n.p.	
102	CH900122	SAN GIOVANNI TEATINO	-	Ex Fonderie Di Nicola & Figli Spavia Mazzini Sambuceto	42°25'12,52	14°11'10,33	n.p.	
103	CH900123	CHIETI	-	TOSTO SpA via Penne WT4	42°21'49,26	14° 7'44,18	n.p.	sito incluso nel SIR CHIETI
104	CH900124	SAN GIOVANNI TEATINO	-	Nuovo negozio IKEA	42°23'46,22	14°10'0,68	n.p.	



105	CH900127	FOSSACESIA	via Cupone, 13	-	-	42°12'51.34"	14°29'19.97"	n.p.
106	CH900128	FOSSACESIA	-	FGA srl via pedemontana	-	42°12'25.8"	14°29'09.71"	n.p.
107	CH900129	MOZZAGROGNA	Castello di Septe	-	42°11'05.59"	14°27'48.29"	n.p.	
108	CH900130	LANCIANO	Valle Cupa	-	n.d.	n.d.	n.p.	
109	CH900132	CHIETI	Chieti scalo	-	42°21'12.0492"	14°07'36.2784"	n.p.	
110	CH900133	CHIETI	Chieti scalo	-	42°23'02.7960"	14°08'02.7168"	n.p.	
111	CH900134	CHIETI	Chieti scalo	-	42°21'39.5064"	14°07'18.5340"	n.p.	
112	CH900135	CHIETI	Chieti scalo	-	42°23'19.4604"	14°09'00.3528"	n.p.	
113	CH900136	CHIETI	Chieti scalo	-	42°23'13.0452"	14°08'21.5628"	n.p.	
114	CH900137	CHIETI	Chieti scalo	-	42°20'46.1976"	14°07'24.1680"	n.p.	
115	CH900138	BOMBA	-	-	n.d.	n.d.	n.p.	
116	CH900139	CHIETI	Strada Polce	-	42°23'37.54"	14°11'31.17"	n.p.	
117	CH900140	ROCCASCALEGNA	Loc. Neviera, 11	-	n.d.	n.d.	n.p.	
118	CH900141	LANCIANO	Villa Pasquini	-	42°09'46.55"	14°25'58.12"	n.p.	
119	CH900142	RAPINO	Madonna della Libera	-	42°12'55.05"	14°10'47.53"	n.p.	
120	CH900143	RAPINO	Madonna della Libera	-	42°12'51.72"	14°10'55.92"	n.p.	
121	CH900144	RAPINO	Madonna della Libera	-	42°12'54.21"	14°10'55.83"	n.p.	
122	CH900145	RAPINO	Madonna della Libera	-	42°12'52.89"	14°10'55.49"	n.p.	
123	CH900146	RAPINO	Madonna della Libera	-	42°12'56.59"	14°11'3.54"	n.p.	
124	CH900147	RAPINO	Madonna della Libera	-	42°12'57.55"	14°11'4.04"	n.p.	
125	CH900148	RAPINO	Madonna della Libera	-	42°12'55.33"	14°11'4.23"	n.p.	
126	CH900149	RAPINO	Via Val di Foro	-	42°12'57.04"	14°11'16.18"	n.p.	
127	CH900150	RAPINO	Via Val di Foro	-	42°12'58.24"	14°11'16.38"	n.p.	
128	CH900151	RAPINO	Via Lucina	-	42°13'02.60"	14°11'27.06"	n.p.	
129	CH900152	RAPINO	Via Lucina	-	42°13'02.82"	14°11'27.69"	n.p.	
130	CH900153	RAPINO	Via Lucina	-	42°12'55.93"	14°11'4.77"	n.p.	
131	CH910004	TORREVECCIA TEATINA	-	CUORE VERDE	n.d.	n.d.	n.p.	
132	CH910005	TORREVECCIA TEATINA	-	DI TIZIO NAZARENO VIVAIO	n.d.	n.d.	n.p.	
133	CH910006	FRANCAVILLA AL MARE	-	IMPRESA CAMPANELLA GUIDO	n.d.	n.d.	n.p.	



134	CH910008	RIPA TEATINA	-	ACA Azienda Comprensoriale Acquedottistica S.p.A.	n.d.	n.d.	n.p.	SITI INCLUSI nel SIR "fiumi SALINE E ALENTO"
135	CH910009	TORREVECCHIA TEATINA	-	ASSOGARDEN di Di Tizio e Stella Srl	n.d.	n.d.	n.p.	SITI INCLUSI nel SIR "fiumi SALINE E ALENTO"
136	CH910011	FRANCAVILLA AL MARE	-	DE CESARIS ANGELO	42°25'05.58"	14°16'16.59"	n.p.	SITI INCLUSI nel SIR "fiumi SALINE E ALENTO"
137	CH910012	FRANCAVILLA AL MARE	-	CIGLIANO IMPIANTI s.a.s	n.d.	n.d.	n.p.	SITI INCLUSI nel SIR "fiumi SALINE E ALENTO"
138	CH910013	FRANCAVILLA AL MARE	-	DI. SA. Srl	42°25'05.58"	14°16'08.32"	n.p.	SITI INCLUSI nel SIR "fiumi SALINE E ALENTO"
139	CH910014	FRANCAVILLA AL MARE	-	RICCI LUCIANO s.a.s c/o Aw. Speciale	n.d.	n.d.	n.p.	SITI INCLUSI nel SIR "fiumi SALINE E ALENTO"
140	CH910015	TORREVECCHIA TEATINA	-	GOLDEN GAS	42°23'31.23"	14°15'03.10"	n.p.	SITI INCLUSI nel SIR "fiumi SALINE E ALENTO"
141	CH910016	TORREVECCHIA TEATINA	-	GOLDEN MILK PARMALAT - di Cristofaro Francesco	n.d.	n.d.	n.p.	SITI INCLUSI nel SIR "fiumi SALINE E ALENTO"
142	CH910017	FRANCAVILLA AL MARE	-	IMPRESA FRANCHIELLA ANGELO e C.	42°25'04.72"	14°16'12.69"	n.p.	SITI INCLUSI nel SIR "fiumi SALINE E ALENTO"
143	CH910018	TORREVECCHIA TEATINA	-	EDILIZIA B3	n.d.	n.d.	n.p.	SITI INCLUSI nel SIR "fiumi SALINE E ALENTO"
144	CH910019	FRANCAVILLA AL MARE	-	MAGNACCA FELICE	n.d.	n.d.	n.p.	SITI INCLUSI nel SIR "fiumi SALINE E ALENTO"
145	CH910020	FRANCAVILLA AL MARE	-	PATRICELLI LOMBARDO S.a.s.	n.d.	n.d.	n.p.	SITI INCLUSI nel SIR "fiumi SALINE E ALENTO"
146	CH910021	TORREVECCHIA TEATINA	-	RICCI RENATO	n.d.	n.d.	n.p.	SITI INCLUSI nel SIR "fiumi SALINE E ALENTO"
147	CH910022	TORREVECCHIA TEATINA	-	SCAPLAST	n.d.	n.d.	n.p.	SITI INCLUSI nel SIR "fiumi SALINE E ALENTO"
148	CH910023	TORREVECCHIA TEATINA	-	THERMOPETROL Snc	n.d.	n.d.	n.p.	SITI INCLUSI nel SIR "fiumi SALINE E ALENTO"
149	CH910025	TORREVECCHIA TEATINA	-	OFFICINE CARPENTERIE MECCANICHE Snc	42°24'17.11"	14°15'33.14"	n.p.	SITI INCLUSI nel SIR "fiumi SALINE E ALENTO"
150	CH910027	TORREVECCHIA TEATINA	-	SVILUPPO ITALIA	n.d.	n.d.	n.p.	SITI INCLUSI nel SIR "fiumi SALINE E ALENTO"
151	CH910028	RIPA TEATINA	-	PATRICELLI LOMBARDO S.a.s.	n.d.	n.d.	n.p.	SITI INCLUSI nel SIR "fiumi SALINE E ALENTO"



		VALLE ANZUCA		ATO	42°24'46.95"	14°15'42.80"	n.p.	SITI INCLUSI nel SIR "fiumi SALINE E ALENTO"
152	CH910030		-				n.p.	
153	VS000034	POLLUTRI	C.da Crivella	-	42°09'14.3" N	14°38'28.9"	n.p.	
154	VS000035	GISSI	-	Z.I. Mobili La Penna	42°03'50"	14°35'30"	n.p.	
155	VS100004	SAN SALVO	-	VIC ITALIANA SPA	42°03'36" N	14°46'15" E	n.p.	
156	VS100008	SAN SALVO	-	ALA DISTILLERIA	42°03'47" N	14°46'17" E	n.p.	
157	VS100011	SAN SALVO	-	ISTON LINE	42°02'19" N	14°44'38" E	n.p.	
158	VS100015	POLLUTRI	-	IMPIANTO DISMESSO PRODUZIONE INERTI	42°08'08" N	14°38'30" E	n.p.	
159	VS100016	CASALBORDINO	-	EX FORNACE LATERIZI DI MARCHIOLI & DI MARTINO	42°09'00" N	14°33'30" E	n.p.	
160	VS100017	SAN SALVO	-	Società di san Salvo srl	n.d.	n.d.	n.p.	
161	VS100018	SAN SALVO	-	Soc. Gestione 2000 SAS di Fabrizio Fabio & C	n.d.	n.d.	n.p.	
162	VS100019	SAN SALVO	-	Soc. T.T.M. srl	n.d.	n.d.	n.p.	
163	VS100020	GUARDIAGRELE	-	So. I.CO.MI srl	n.d.	n.d.	n.p.	
164	VS210022	POLLUTRI	Gavone	-	42°08'32" N	14°35'20" E	n.d.	
165	VS210030	TORINO DI SANGRO	Piana di Sodero	-	42°13'02" N	14°33'36" E	n.d.	
166	VS220001	ARCHI	Fonte Maggiore-La Montagna	-	42°04'01" N	14°23'20" E	68,75	
167	VS220003	CASTELGUIDONE	Crocelle	-	41°49'16" N	14°30'56" E	71,88	
168	VS220014	ROCCASCALEGNA	Carello	-	42°03'08" N	14°18'49" E	n.d.	
169	VS220023	VASTO	Loc. Piano Bottari	-	42°04'09"	14°41'56"	n.d.	
171	VS220030	VILLA SANTA MARIA	Pietragrossa	-	41°57'37" N	14°21'47" E	n.d.	
172	VS220032	ROCCASPINALVETI	C.da Le Chiuse - (Fraine)	-	41°55'32" N	14°29'32" E	65,63	
173	VS230017	ROCCASCALEGNA	Centro urbano	-	42°03'46" N	14°18'26" E	n.d.	
174	VS900006	SAN SALVO	-	AS Garden C.da Piane, Sant'Angelo	42°03'20.96"	14°45'16.8"	n.p.	
175	VS900007	SAN SALVO	-	C.da Piane Sant'Angelo Metano san salvo	n.d.	n.d.	n.p.	
176	VS900008	SAN SALVO	-	C.da Piane Sant'Angelo 39	42°03'23,44"	14°45'07,22"	n.p.	
177	VS900009	VASTO	-	zona ind. Punta penna ISTONIA	n.d.	n.d.	n.p.	
178	VS900011	VASTO	-	P.V.5628	n.d.	n.d.	n.p.	



179	VS900016	SAN SALVO	Piano della Padula c.da Cerratina	-	42°02'28,1"	14°45'28,1"	n.p.
180	VS900017	FRESAGRANDINARIA	Messere zona Industriale	-	41°57'26,1"	14°40'18,1"	n.p.
181	VS900018	DOGILIOIA	La Fara, S.S. n. 650 -Fondovalle Trigno	-	41°56'51"	14°40'00"	n.p.
182	VS900019	CASALBORDINO	C.da Termine, 38	-	42°11'19,03"	14°37'56,59"	n.p.
183	VS900020	SAN SALVO	Bosco Moticce	-	42°01'42,1"	14°46'17"	n.p.
184	VS900021	SAN SALVO	Buonanotte	-	42°04'33,8"	14°45'02,2"	n.p.
185	VS900022	CASALBORDINO	Fonte Murata	-	42°11'04,05"	14°38'38,35"	n.p.
186	VS900023	CASALBORDINO	S.S. Adriatica Km. 500+404	-	42°11'37,15"	14°37'47,98"	n.p.
187	VS900024	GISSI	Fondovalle Sinello	PV TAMOIL 407 S.P.	n.d.	n.d.	n.p.
188	VS900025	GISSI	C.da Silvotti	-	42°02'42,5"	14°33'50,1"	n.p.
189	VS900026	SAN SALVO	C.da Piane S. Angelo, 1	-	42°03'09,72"	14°44'39,87"	n.p.
190	VS900027	VASTO	-	COTIR Contrada Zimarino -S.S. 16 Adriatica	42°09'53,2"	14°38'58"	n.p.
191	VS900028	CUPELLO	-	STOGIT area Cluster bStabilimento F. Treste	42°00'09,27"	14°43'12,27"	n.p.
192	VS900029	CUPELLO	-	DITTA STOGIT area pozzo cupello 25-26Stabilimento F. Treste	42°00'38,17"	14°41'19,84"	n.p.
193	VS900031	CASALBORDINO	C.da Termine, 31	-	42°11'09,88"	14°38'36,83"	n.p.
194	VS900032	LENTELLA	-	LATERUTE Contrada Coccetta, 1	41°59'41,47"	14°42'43,80	n.p.
195	VS900036	CASALBORDINO	-	Molino	42°09'43,0" N	14°38'34,3" E	n.p.
196	VS900037	CASALBORDINO	-	S. Pietro Sud	42°10'30,24"	14°38'22,02"	n.p.
197	VS900038	SAN SALVO	C.da Piane S. Angelo Colantonio Giacinta	-	42°03'32,28" N	14°46'11,54"	n.p.



CENSIMENTO REGIONALE DEI SITI A RISCHIO POTENZIALE SOTTOPOSTI A VERIFICHE AMBIENTALI

PROVINCIA DI L'AQUILA								
n.	Codice Scheda	Comune	Località	Denominazione sito	Coord. Lat.	Coord. Long.	Indice di priorità norm.	Note
1	AQ100003	L'AQUILA	-	QUADRIFOGLIO VERDE S.R.L.	42°20'21" N	13°28'04" E	n.p.	
2	AQ100006	MONTEREALE	-	Ex Fornace Fratelli Di Carliantonio Piedicolle di Montereale	42°31'17" N	13°15'10" E	n.p.	
3	AQ100007	ORICOLA	-	Fornace Nitoglia	42°04'30" N	13°02'39" E	n.p.	
4	AQ100008	ORICOLA	-	Fornace Corvaia	42°04'40" N	13°03'37" E	n.p.	
5	AQ100010	SAN BENEDETTO DEI MARSÌ	-	EX COMECO/BERMAN	42°00'58" N	13°36'44" E	n.p.	
6	AQ100011	PESCINA	-	Commindus S.r.l.	41°59'26" N	13°38'31" E	n.p.	
7	AQ100012	CARSOLI	-	ATIMEC	42°05'56" N	13°03'21" E	n.p.	
8	AQ100013	CARSOLI	-	Eidomat Italia S.p.A.	42°05'44" N	13°03'39" E	n.p.	
9	AQ100015	CARSOLI	-	P.E.I. C.R.E.A.	42°05'26" N	13°03'16" E	n.p.	
10	AQ100016	AVEZZANO	-	Zuccherificio di Avezzano	42°00'25" N	13°26'43" E	n.p.	
11	AQ100017	AVEZZANO	-	CE.S-AV SPA	41°59'57" N	13°25'13" E	n.p.	
12	AQ100020	AVEZZANO	-	DITOMPLAST SRL	42°00'23" N	13°26'15" E	n.p.	
13	AQ100021	MAGLIANO DE' MARSÌ	-	BRUTTIUM UVAE SRL	42°04'40" N	13°21'43" E	n.p.	
14	AQ100023	OVINDOLI	-	Ex Asfalti Abruzzo	42°07'38" N	13°30'45" E	n.p.	
15	AQ100027	AVEZZANO	-	BRUTTIUM UVAE SRL	42°00'09" N	13°26'22" E	n.p.	
16	AQ100030	L'AQUILA	-	IRTI LAVORI S.p.A.	n.d.	n.d.	n.p.	
17	AQ100031	CIVITA D'ANTINO	-	A.C. Plastic Renewall S.r.l.	n.d.	n.d.	n.p.	
18	AQ100032	AVEZZANO	-	ex - Effe System S.r.l.	41°59'53" N	13°26'11" E	n.p.	
19	AQ100033	PRATOLA PELIGNA	-	Fo.Ce.It.	42°04'53" N	13°51'37" E	n.p.	
20	AQ100034	CELANO	-	Ferriere Nord s.p.a. - Trafilierie e Zincherie di Celano	42°03'31.47" N	13°33'17.76" E	n.p.	
21	AQ100036	SCURCOLA MARSICANA	-	Biolite s.r.l.	n.d.	n.d.	n.p.	



22	AQ100037	RAIANO		CERAMICHE SABA	42°05'47.25" N	13°50'44.29" E	n.d.		n.d.		sito incluso nel SIR Celano
23	AQ210021	CELANO	S. Marcello	-	42,054648 N	13,553381 E	n.d.		n.d.		sito incluso nel SIR Celano
24	AQ220012	CELANO	S. Marcello	-	42°03'17" N	13°33'15" E	n.d.		n.d.		sito incluso nel SIR Celano
25	AQ220013	CERCHIO	Strada Comunale Fonte Regina	-	42°02'36" N	13°34'48" E	n.d.		n.d.		
26	AQ220015	COLLARMELE	La Difensa	-	42°04'05" N	13°38'00" E	n.d.		n.d.		
27	AQ220019	PESCASSEROLI	via Canala Prato Rosso	-	41°49'36" N	13°48'48" E	n.d.		n.d.		
28	AQ220022	L'AQUILA	La Cona	-	42°22'14" N	13°24'20" E	43,75				
29	AQ220049	BARISCANO	Vallonne Valiano	-	n.d.	n.d.			n.d.		Sito già escluso, poi reiscritto con D.D. n. DR4/78 del 11.05.2010
30	AQ220061	MORINO	Sabatini	-	41°51'40" N	13°28'10" E	n.d.		n.d.		
31	AQ220077	COLLELONGO	Le Macere	-	41°53'13" N	13°36'16" E	n.d.		n.d.		
32	AQ220095	MORINO	CARBENERE	-	41°50'48" N	13°25'10" E	n.d.		n.d.		
33	AQ220096	MORINO	RENDINARA	-	41°50'04" N	13°28'37" E	n.d.		n.d.		
34	AQ220110	L'AQUILA	Solbit Sevi conglomerati	-	42°20'1.20" N	13°28'35.60" E	n.d.		n.d.		
35	AQ230013	CARSOLI	Frazione Tufo	-	42°08'58" N	13°06'13" E	65,63				
36	AQ230014	CARSOLI	fraz. Colli di Montebovi	-	42°05'24" N	13°10'17" E	53,13				
37	AQ230018	TAGLIACOZZO	Campo Boario	-	42°04'00" N	13°15'54" E	59,38				In corso verifica ARTA
38	AQ230026	L'AQUILA	Monte Gaticchio, Paganica	-	42°21'10" N	13°27'11" E	40,63				
39	AQ230032	TAGLIACOZZO	COLONNELLE	-	42°02'18" N	13°17'57" E	65,63				In corso verifica ARTA
40	AQ230034	L'AQUILA	Tempera presso cave	-	42°21'45" N	13°26'30" E	50				
41	AQ230035	TAGLIACOZZO		-	n.d.	n.d.	n.d.		n.d.		In corso verifica ARTA
42	AQ230036	TAGLIACOZZO	frazione Villa San Sebastiano località Terrine	-	n.d.	n.d.	n.d.		n.d.		In corso verifica ARTA





43	AQ230037	TAGLIACOZZO	San Donato - Poggio Filippo	-	n.d.	n.d.	n.d.	in corso verifica ARTA
44	AQ230038	PESCASSEROLI	Cucomorto	-	41°49'14" N	13°47'26" E	n.d.	
45	AQ230039	CELANO	S. Marcello	-	42°03'6.43" N	13°33'6.85" E	n.d.	sito incluso nel SIR Celano
46	AQ900002	PESCINA	Centro abitato	PV Carburanti AGIP n°6531	42°01'41" N	13°38'50" E	n.d.	
47	AQ900003	ORICOLA	Area di servizio Civita Sud PV AGIP Autostrada A24	Area di servizio Civita Sud PV AGIP Autostrada A24	42°03'57.89" N	13°02'13.39" E	n.d.	
48	AQ900004	ORICOLA	Area di servizio Civita Nord PVF 5667 Autostrada A24	Area di servizio Civita Nord PVF 5667 Autostrada A24	42°04'01.77" N	13°02'16.69" E	n.d.	
49	AQ900005	AVEZZANO	PV API via 20 Settembre	PV API via 20 Settembre	42°02'15" N	13°26'07" E	n.d.	
50	AQ900009	L'AQUILA	Valle dell'Aterno	Area di Servizio Q8 n. 6159 - Valle Aterno Sud	42°20'47.07" N	13°21'17.63" E	n.d.	
51	AQ900011	CAPESTRANO	S. Pelagia	Ditta ITALFINISH SPA	42°16'41.89" N	13°45'15.68" E	n.d.	
52	AQ900012	AVEZZANO	Zona industriale	Ditta MICRON	41°59'40.87" N	13°25'43.28" E	n.d.	
53	AQ900013	AVEZZANO	Zona industriale	Ditta CARTIERE BURGO spa	42°01'50.00" N	13°25'00.00" E	n.d.	
54	AQ900014	L'AQUILA	BOSCHETTO	LARES TECNO SPA	n.d.	n.d.	n.d.	
55	AQ900015	L'AQUILA	Bazzano	Agriformula spa	42°19'59,10" N	13°27'59,51" E	n.d.	
56	AQ900016	CELANO	BORGO STRADA 14 DEL FUCINO N. 10	Eridania Sadam Abruzzo S.P.A. (EX Sadam Abruzzo S.P.A., Ex Nusam)	42°02'45" N	13°32'18" E	n.d.	
57	AQ900024	SULMONA	Via della Repubblica	PV SS17	n.d.	n.d.	n.d.	
58	AQ900025	L'AQUILA	Campo imperatore	Località le Fontari	n.d.	n.d.	n.d.	
59	AQ900027	L'AQUILA	Via Strinella	PV Esso 5640	n.d.	n.d.	n.d.	
60	AQ900030	TAGLIACOZZO	-	Zona industriale	n.d.	n.d.	n.d.	
61	AQ900031	BARISCIANO	Le Piani	S.S. 261	n.d.	n.d.	n.d.	
62	AQ900035	L'AQUILA	Autostrada A24	Ads Valle Aterno Est	42°20'50.12" N	13°21'14.09" E	n.d.	
63	AQ900036	ROCCARASO	Via Roma	PVF 6802	n.d.	n.d.	n.d.	
64	AQ900039	SCANNO	Via Tanturri, 100	Albergo Pensione Margherita	n.d.	n.d.	n.d.	
65	AQ900040	CAPISTRELLO	-	Enel PTP "La Chiesa"	n.d.	n.d.	n.d.	

66	AQ900041	PESCINA	-	Sversamento S.P. 22 Circonfuenze	n.d.	n.d.	n.d.	
67	AQ900042	ROCCA DI CAMBIO	Campo Felice	5° Pilonc Seggiovia "Brecciarà"	n.d.	n.d.	n.d.	
68	AQ900044	PIZZOLI	Prato Grande	Impianto distribuzione carburanti Beyfin S.S. 260	n.d.	n.d.	n.d.	
69	AQ900046	L'AQUILA	Scoprito	PV ESSO 5641	n.d.	n.d.	n.d.	
70	AQ900047	SULMONA	zona industriali	Ditta sistemi sospensioni s.p.a.	n.d.	n.d.	n.d.	
71	AQ900048	TAGLIACOZZO	-	Risorgenza dell'Ineile	n.d.	n.d.	n.d.	
72	AQ900049	AVEZZANO	-	Azienda Agricola Di Pasquale Rodolfo	42°00'23.5" N	13°30'10" E	n.d.	
73	AQ900050	AVEZZANO	Zona Industriale	IMERY'S MINERALI	n.d.	n.d.	n.d.	
74	AQ900051	L'AQUILA	-	Fontana delle 99 Canelle	n.d.	n.d.	n.d.	
75	AQ900052	CELANO	Strada 13	Pozzo Fucino strada 13	n.d.	n.d.	n.d.	
76	AQ900053	CELANO	-	Pozzo ARSSA Ottomilia II	n.d.	n.d.	n.d.	
77	AQ900054	CELANO	-	Pozzo Strada 15	n.d.	n.d.	n.d.	
78	AQ900055	SAN BENEDETTO DEI MARSII	-	Azienda Agricola Lago d'oro	42°01'11" N	13°32'05" E	n.d.	
79	AQ900056	ROCCACASALE	s.s. 17 Km. 90+940.	Distributore Agip	42°07'00,06" N	13°52'39,0" E	n.d.	
80	AQ900057	ORICOLA	Le Miole	Pozzo Grisitalia	42°05'17,4" N	13°03'00,9" E	n.d.	
81	AQ900058	ORICOLA	Vincette	Autocarrozzeria 2000	42°04'56,2" N	13°03'26,5" E	n.d.	
82	AQ900059	PRATOIA PELIGNA	S.S. 17 Km. 93 +534	Lavaggio Stazione API	42°05'46,6" N	13°53'27,7" E	n.d.	
83	AQ900060	LUCCO DEI MARSII	Strada 46	Azienda agricola Santellocco	41°59'36" N	13°29'05" E	n.d.	
84	AQ900061	CARSOLI	-	Albergo Le Sequoie	42°05'17" N	13°03'58" E	n.d.	
85	AQ900062	CORFINIO	Contrada Giulio Cesare	Casale Falconero	42°08'10,9" N	13°51'30,6" E	n.d.	
86	AQ900063	RAIANO	Via Valle Arcione - zona Industriale	Strade e asfalti sas	n.d.	n.d.	n.d.	
87	AQ900064	CARSOLI	-	Casa Bianca	42°06'05" N	13°02'50,2" E	n.d.	
88	AQ900065	SULMONA	C.da Santa Lucia, 49	Pozzo ditta Giampietro Calcestruzzi	42°04'36,8" N	13°56'21,3" E	n.d.	
89	AQ900066	ORICOLA	Via Spineta	Pozzo Vetteria Tecno Glass	42°04'51" N	13°03'20" E	n.d.	
90	AQ900067	OVINDOLI	S. Portito	Campo pozzi Rio Pago	n.d.	n.d.	n.d.	






91	AQ900068	SAN DEMETRIO NEI VESTINI	S.S.261	P.V.CARBURANTE EX AGIP ORA MARCHIO IP	n.d.	n.d.	n.d.	n.d.
92	AQ900069	L'AQUILA	LOCALITA COLLEBRINZIONI	Poligono Militare di Monte Stabiata	n.d.	n.d.	n.d.	n.d.
93	AQ900071	AVEZZANO	VIA XX SETTEMBRE	PV CARBURANTI ESSO	n.d.	n.d.	n.d.	n.d.
94	AQ900072	L'AQUILA	VIALE CORRADO IV°	PV CARBURANTE ESSO	n.d.	n.d.	n.d.	n.d.
95	AQ900073	L'AQUILA	PIAZZA D'ARMI	PIAZZA D'ARMI	n.d.	n.d.	n.d.	n.d.
96	AQ900074	ORICOLA	Via Spineta	Luciani-Marmi	42°04'27.7" N	13°03'24" E	n.d.	n.d.
97	AQ900075	ORTUCCHIO	Fucino	Centro Spaziale Fucino (seconda notifica)	n.d.	n.d.	n.d.	n.d.
98	AQ900076	Avezzano	via dei Ferrovieri	Condominio Via dei Ferrovieri	n.d.	n.d.	n.d.	n.d.
99	AQ900077	Avezzano	loc. Santa Lucia	Località Santa Lucia	n.d.	n.d.	n.d.	n.d.
100	AQ900078	Avezzano	Via Alessandro Volta, 9	Siapra s.p.a	n.d.	n.d.	n.d.	n.d.
101	AQ900079	AVEZZANO	Via XX Settembre	PV Agip n.6532	n.d.	n.d.	n.d.	n.d.
102	AQ900080	TAGLIACOZZO	Via Variante Tiburtina Valeria	Punto vendita carburanti Ex IP	n.d.	n.d.	n.d.	n.d.
103	AQ900081	L'AQUILA	SS 17 Km 45 San Gregorio	PVF 5623	n.d.	n.d.	n.d.	n.d.
104	AQ900082	COLLELONGO	Località Grottele	Tamburro Remo	n.d.	n.d.	n.d.	n.d.
105	AQ900083	CELANO	San Marcello	Discarica comunale RSU ACIAM - DN3/38 del 28/3/2007	n.d.	n.d.	n.d.	sito incluso nel SIR Celano
106	AQ900084	Castel di Sangro	Bocche di Fori	Impianto di compostaggio Comunità Montana Alto Sangro e Altopiano Cinquemiglia	n.d.	n.d.	n.d.	n.d.
107	AQ900085	Pratole Peligna		Sorgente Abate	42°05'07.2" N	13°54'58.9" E	n.d.	n.d.
108	AQ900086	AVEZZANO	Nucleo Ind.	Lavanderia I. Centro Italia	41°59'35.45" N	13°25'52.87" E	n.d.	n.d.
109	AQ900088	CELANO	San Marcello	Loc. S. Marcello zona ovest della discarica RSU denominata agli atti "a fagiolo"	n.d.	n.d.	n.d.	sito incluso nel SIR Celano
110	AQ900090	LUCO DEI MARS	Strada 40	Soc.Coop Spinago srl	n.d.	n.d.	n.d.	n.d.
111	AQ900091	RAIANO	C.da Cannucce	Coop ANSAPE srl	42°06'09.7" N	13°20'21" E	n.d.	n.d.
112	AQ900092	L'AQUILA	Coppito	Marchetti Sisto	42°22'01.6" N	13°20'46.6" E	n.d.	n.d.

113	AQ900093	L'AQUILA	Nucleo Ind. PILE	Elettromeccanica Aquilana	n.d.	n.d.	n.d.	
114	AQ900095	ROCCOCASALE	SS 5	PV Total	42°07'06.9" N	13°52'25.6" E	n.d.	
115	AQ900096	TRASACCO	via Monte Velino	Azienda Agricola F.lli Cambise	41°57'39.1" N	13°32'46.1" E	n.d.	
116	AQ900097	AIELLI	La Stanga	ACIAM Impianto MTB	42°02'55" N	13°34'05.90" E	n.d.	



CENSIMENTO REGIONALE DEI SITI A RISCHIO POTENZIALE SOTTOPOSTI A VERIFICHE AMBIENTALI

PROVINCIA DI PESCARA								
n.	Codice Scheda	Comune	Località	Denominazione sito	Coord. Lat.	Coord. Long.	Indice di priorità norm.	Note
1	PE100024	PESCARA	-	TECNOMET ITALIA	42°26'44" N	14°11'48" E	n.p.	
2	PE100028	PESCARA	-	FORNACE TINARI	42°26'20" N	14°11'52" E	n.p.	
3	PE100033	CITTA' SANT'ANGELO	-	MARE BLU S.r.l. - ex NEW-TEX SUD S.p.a. (SIN Saline Alento)	42°31'09" N	14°08'11" E	n.p.	
4	PE100034	CITTA' SANT'ANGELO	-	SOCIETA' ITALIANA PER IL GAS PER AZIONI	42°31'29" N	14°08'03" E	n.p.	
5	PE100060	MONTESILVANO	-	LATERIFICIO FORESTE DI DE PATRE & C. snc.	42°30'41" N	14°09'18" E	n.p.	
6	PE100063	POPOLI	-	A.TI. DREHER S.p.A.	42°09'51" N	13°49'37" E	n.p.	
7	PE100064	BOLOGNANO	-	Montecatini	42°14'55" N	13°57'08" E	n.p.	
8	PE100065	PESCARA	-	Improta Pasquale	42°26'50" N	14°04'11" E	n.p.	
9	PE100066	ROSCIANO	-	SA.IND. Sabbatura	42°18'03" N	14°03'13" E	n.p.	
10	PE100073	SCAFA	-	Giuseppe Di Nicolantonio e Figli SNC	42°15'48" N	14°00'11" E	n.p.	
11	PE100074	CIVITELLA CASANOVA	-	Marinelli	42°21'43" N	13°52'47" E	n.p.	
12	PE100075	PESCARA	-	Fratelli Ricci Antonio & Corrado S.n.c. di Ricci Gildo & C.	42°27'24" N	14°13'16" E	n.p.	
13	PE100076	PESCARA	-	Laureti carburanti	42°27'53" N	14°13'24" E	n.p.	
14	PE100078	PESCARA	-	Mencarelli System s.r.l. (Partita IVA: 01526660681)	42°26'50" N	14°11'47" E	n.p.	
15	PE100079	CEPAGATTI	-	Abruzzo Rottami SRL	42°23'54" N	14°08'22" E	n.p.	
16	PE100083	SCAFA	-	SOLE.MA	42°15'46.85" N	14°00'13.30" E	n.p.	
17	PE100084	SCAFA	-	Italcementi SpA cementeria Via Tiburtina Valeria	n.d.	n.d.	n.p.	
18	PE100085	PIANELLA/ CEPAGATTI	-	Ex Tabacchificio della società italiana Tabacchi spa loc. Cerratina	42°23'27.4" N	14°04'43.8" E	n.p.	
19	PE100086	PIANELLA	-	Ex Salumificio D Lonardo spa C.da Colleione	42°24'44.7" N	14°04'43.8 E	n.p.	
20	PE210007	PIANELLA	C.da Morrocino	-	42°21'44" N	14°02'27" E	65,63	



21	PE210008	NOCCIANO	Prato San Lorenzo 1	-	42°19'46" N	13°57'54" E	n.d.	
22	PE210013	ROSCIANO	Pescara Secca	-	42°19'38" N	14°04'07" E	n.d.	
23	PE220001	ABBATEGGIO	Cusano	-	42°13'53" N	14°01'23" E	n.d.	
24	PE220002	ABBATEGGIO	Fonte Altura	-	42°12'22" N	14°00'20" E	n.d.	
25	PE220005	CAPPELLE SUL TAVO	Fiume Tavo	-	42°28'19" N	14°05'40" E	n.d.	sito incluso nel SIR "fiumi SALINE e ALENTO"
26	PE230011	MANOPPELLO	Località Ponte Alba	-	42°17'46" N	14°02'19" E	n.d.	
27	PE230024	CARPINETO DELLA NORA	Strada Provinciale per Civitella Casanova	-	42°20'01" N	13°51'52" E	n.d.	
28	PE230026	CARPINETO DELLA NORA	C.da La Fara	-	42°19'25" N	13°50'53" E	n.d.	
29	PE230028	CITTA' SANT'ANGELO	S. Agnese	-	42°29'32" N	14°02'15" E	n.d.	sito incluso nel SIR "fiumi SALINE e ALENTO"
30	PE230030	CITTA' SANT'ANGELO	Torrente Piomba	-	42°31'48" N	14°04'54" E	n.d.	sito incluso nel SIR "fiumi SALINE e ALENTO"
31	PE230031	MOSCUFO	Contrada Ripa dei Corvi	-	42°24'10" N	14°03'02" E	n.d.	sito incluso nel SIR "fiumi SALINE e ALENTO"
32	PE230041	SANT'EUFEMIA A MAIELLA	Casella (Centro Urbano)	-	42°07'51" N	14°01'18" E	n.d.	
33	PE230053	ROCCAMORICE	Località Il Valzo	-	42°12'51" N	14°01'26" E	78,13	
34	PE230058	MONTABELLO DI BERTONA	Colle Croce	-	42°24'48" N	13°50'52" E	n.d.	
35	PE230064	PESCARA	Via Prati - Pescara Colli	-	42°27'52" N	14°10'22" E	n.d.	
36	PE230065	BOLOGNANO	Piano d'Orta	-	42°14'48" N	13°57'38" E	n.d.	
37	PE900001	PESCARA	Pescara Via Raffaello - Compartimento della Viabilità per l'Abruzzo	ANAS Sede Staccata	42°28'31,48" N	14°11'55,21" E	n.p.	
38	PE900003	POPOLI	Via Saffi	PV AGIP n.6873	42°10'29,25" N	13°49'54,50" E	n.p.	
39	PE900004	MANOPPELLO	Zona Manoppello Scalo	Sito in prossimità della ditta N.G.A. - Nuova Galvanica Abruzzese	42°18'42,34" N	14°04'12,72" E	n.p.	
40	PE900005	MONTESILVANO	Via Verrotti - Corso Umberto	RIAB S.R.L. di Domenico De Patre	42°30'29" N	14°09'30,7" E	n.p.	
41	PE900007	MANOPPELLO	Manoppello Scalo	EX COIND	42°18'52,11" N	14°04'10,22" E	n.p.	
42	PE900009	PESCARA	Zona Industriale	Società Petroastfalci Adriatica S.r.l.	42°26'20,77" N	14°10'53,62" E	n.p.	



43	PE900014	PESCARA	Zona Industriale	Di Sario SPA	42°26'59.97" N	14°11'29.11" E	n.p.
44	PE900016	CASTIGLIONE A CASAURIA	Colle Sant'Angelo	Campo pozzi Colle Sant'Angelo	42°12'01.61" N	13°52'51.51" E	n.p.
45	PE900017	PIANELLA	Piazza del Carmine n° 35	Distributore carburanti Ex PVF 5613 - 107083 ESSO	42°23'53.25" N	14°02'41.63" E	n.p.
46	PE900018	CEPAGATTI	Villanova di Cepagatti	Romana Chimici s.p.a. - Bremtag spa	42°21'52.30" N	14°07'03.42" E	n.p.
47	PE900021	MONTE SILVANO	Corso Umberto I n° 391.	P.V. Carburanti ESSO n° 5632, SS. n° 16 Km 442+120	42°30'10.00" N	14°10'02.00" E	n.p.
48	PE900022	PESCARA	Via Muzi	PV carburanti ESSO n° 5627			n.p.
49	PE900023	PESCARA	Via del Circuito n° 35	PV carburanti ESSO	42°27'53.58" N	14°12'22.06" E	n.p.
50	PE900025	POPOLI	S.S. n° 5 Popoli	P.V. ESSO n° 15792	42°09'58.00" N	13°50'03.00" E	n.p.
51	PE900026	CEPAGATTI	Villanova di Cepagatti, ex S.S. n. 602 Km 50 + 167.5	P.V. Carburanti FINA/TOTAL	42°23'24.43" N	14°07'54.90" E	n.p.
52	PE900027	MONTE SILVANO	Via Mascagni, 16	Slim ex Adria Bitumi	42°29'10" N	14°06'47.7" E	n.p.
53	PE900028	COLLECORVINO	Contrada Congiunti, 11	Brioni Roman Style Spa	42°28'12.6" N	14°05'04.2" E	n.p.
54	PE900029	MOSCUFO	Via Aterno, 35	Vivaio Di Lorenzo Nicola	42°26'50" N	14°03'59" E	n.p.
55	PE900030	PIANELLA	Via Regina Margherita 32	Ditta AREDIL - Ex P.V. Carburanti	42°23'49.74" N	14°02'48.26" E	n.p.
56	PE900031	PESCARA	Via Caduta del Forte	Ex. P.V. Agip n° 5551	42°27'49.76" N	14°12'43.67" E	n.p.
57	PE900032	CEPAGATTI	Via Bonifica	Troiano Prefabbricati	42°21'19.5" N	14°06'58.2" E	n.p.
58	PE900033	MANOPPELLO	Via Teramo, 1	Dayco Europa Srl	42°18'27.6" N	14°03'12.34" E	n.p.
59	PE900034	LORETO APRUTINO	C.da Cordano	Società Agricola Picena Srl	n.d.	n.d.	n.p.
60	PE900037	PESCARA	Via Italica, 101	Fater spa	42°27'26.62" N	14°12'51.87" E	n.p.
61	PE900042	PESCARA	Centro Urbano	Via Venezia, 12 - FONDO PENSIONE BDR	42°27'56.48" N	14°12'45.73" E	n.p.
62	PE900043	MONTE SILVANO	Corso Umberto I n. 138	Ex Centro Commerciale OASI	42°30'27.57" N	14°09'33.98" E	n.p.
63	PE900045	PESCARA	Zona Industriale	Cementificio Sacci Spa (ex Adriasebina)	42°27'01.54" N	14°11'17.13" E	n.p.
64	PE900047	CEPAGATTI	Cepagatti Trincea T8	Area Privata inizialmente inclusa in PRUSST 8-94 di Chieti	n.d.	n.d.	n.p.
65	PE900048	PESCARA	Via Marconi	PV Carburanti ENI 6896 Via Marconi - zona Stadio	42°27'07.8" N	14°13'38.3" E	n.p.



66	PE900050	SPOLTORE	Santa Teresa di Spoltore	ENI PV CARBURANTI N°16876	42°25'14,65" N	14°09'24,28" E	n.p.	
67	PE900052	ROSCIANO		Ex Campo di Tiro Dinamico	42°20'6,92" N	14°04'25,59" E	n.p.	
68	PE900053	PESCARA	Piazza Duca degli Abruzzi Pescara	Ex PV ENI 6874 - Martina Gas s.r.l.	42°28'51,30" N	14°11'37,05" E	n.p.	
69	PE900054	CITTA' SANT'ANGELO	Piano di Sacco	Piano di Sacco - Terra Verde	42°29'15,19" N	14°01'04,57" E	n.p.	
70	PE900057	SPOLTORE	Via Europa, 68	Ennio Laureti & C.	42°27'16" N	14°11'18" E	n.p.	
71	PE900058	PESCARA	Trav. Via Tiburtina Fosso Cavone	F.lli Ciccone	42°26'24" N	14°11'47" E	n.p.	
72	PE900060	MANOPPELLO	A25 Km 168	A25 KM 168 e aree circostanti	42°17'06,43" N	14°01'37,67" E	n.p.	
73	PE900061	PESCARA	Svincolo Camuzzi	Cantiere Ponte Nuovo sul Fiume Pescara	42°27'10,34" N	14°12'10,67" E	n.p.	
74	PE900062	COLLECORVINO	Contrada Santa Lucia	Palo Cabina Campotino - ENEL Distribuzione	n.d.	n.d.	n.p.	
75	PE900063	PENNE	Contrada Pagliari	ENEL Distribuzione	n.d.	n.d.	n.p.	
76	PE900064	MANOPPELLO	Manoppello via G. D'annunzio, 38	Biasoli	42°18'23,4" N	14°03'33" E	n.p.	
77	PE900065	COLLECORVINO	C.da Congiunti	Stilman	42°28'19,1" N	14°05'02,1" E	n.p.	
78	PE900066	COLLECORVINO	C.da Congiunti	Dell'Orso	42°28'45" N	14°05'06" E	n.p.	
79	PE900067	CITTA' SANT'ANGELO	C.da Via di Sacco, 75	Azienda Agricola Cancelli	42°29'28,04" N	14°01'50" E	n.p.	
80	PE900068	MOSCUFO	Via Kennedy, 21	Musa Antonio	42°27'23,5" N	14°04'24" E	n.p.	
81	PE900069	PESCARA	Via Tiburtina, 134	Distributore IP (ex API)	42°27'14" N	14°12'22,9" E	n.p.	
82	PE900070	PESCARA	Via del Circuito, 136	Distributore AGIP	42°27'47" N	14°12'06" E	n.p.	
83	PE900071	PESCARA		Distributore Agip Aeroporto	42°26'23,05" N	14°11'46,21" E	n.p.	
84	PE900072	MONTESILVANO	Via Di Vittorio,13	Condominio via Di Vittorio	42°30'46,4" N	14°08'34,3" E	n.p.	
85	PE900074	MONTESILVANO	Traversa via Vestina	Serafini Antonio	42°30'43,8" N	14°08'39,6" E	n.p.	
86	PE900075	MONTESILVANO	Via delle Fabbriche, 1	Elettromeccanica Di Simone	42°30'33,9" N	14°08'05,2" E	n.p.	
87	PE900076	MONTESILVANO	Via Piciani, 54	Saline materiale per l'edilizia	42°30'50,6" N	14°08'18" E	n.p.	sito incluso nel SIR "fiumi SALINE e ALENTO"
88	PE900077	MONTESILVANO	Via Tamigi, 5	IMALAI SNC	42°29'53" N	14°07'12" E	n.p.	sito incluso nel SIR "fiumi SALINE e ALENTO"
89	PE900078	Bussi sul Tirino	Via Fiume Pescara	Abitazione di Virgilio	42°11'41,46" N	13°51'03,17" E	n.p.	sito incluso nel SIN BUSSI
90	PE900079	PESCARA		Total ERG Via Paolucci Pescara	42°27'56,41" N	14°13'12,50" E	n.p.	



	TOCCO DA CASAURIA	VIA XX SETTEMBRE, 28	Total ERG Via XX Settembre	n.d.	n.d.	n.p.
91	PE900080	TOCCO DA CASAURIA	INTERPORTO	42°19'01,40" N	14°04'13,77" E	n.p.
92	PE900081	MANOPPELLO	Rovetone	n.d.	n.d.	n.p.
93	PE900082	TOCCO DA CASAURIA	Villanova di Cepagatti	42°24'32,89" N	14° 9'0,71" E	n.p.
94	PE900083	CEPAGATTI	Piazza Unione	42°27'45,91" N	14°12'54,69" E	n.p.
95	PE900084	PESCARA	Via Abruzzo, 23	42°24'12,57" N	14°12'02,89" E	n.p.
96	PE900085	CEPAGATTI	Zona Università	42°27'6,99" N	14°13'39,82" E	n.p.
97	PE900088	PESCARA	Stazione ferroviaria	42°28'11,50" N	14°12'19,54" E	n.p.
98	PE900089	PESCARA	Via Tiburtina angolo via Fosso Cavone	42°26'25,9" N	14°11'51,2" E	n.p.
99	PE900090	PESCARA	Torrente Arolle	n.d.	n.d.	n.p.
100	PE900091	TOCCO DA CASAURIA	Bussi Officine - Piazzale Azogeno	42°11'47,67" N	13°51'02,13" E	n.p.
101	PE900093	BUSSI SUL TIRINO	Stazione Ferroviaria e tracciato	42°11'37,71" N	13°50'56,40" E	n.p.
102	PE900096	BUSSI SUL TIRINO	Tracciato Autostradale in area SIN	42°11'49,25" N	13°51'43,56" E	n.p.
103	PE900097	BUSSI SUL TIRINO	Enel Green Power Rilascio 1° Salto	42°11'58,72" N	13°52'54,28" E	n.p.
104	PE900098	TOCCO DA CASAURIA	SIN di Bussi sul Tirino	42°11'42,24" N	13°51'11,17" E	n.p.
105	PE900099	BUSSI SUL TIRINO	Bussi officine	42°11'45,12" N	13°51'11,86" E	n.p.
106	PE900100	BUSSI SUL TIRINO	Bussi officine	42°11'48,07" N	13°51'23,98" E	n.p.
107	PE900102	BUSSI SUL TIRINO	Diga di Alanno	42°15'50,79" N	13°57'35,02" E	n.p.
108	PE900107	SCAFA	Manoppello	42°17'41,25" N	14°02'05,74" E	n.p.
109	PE900108	MANOPPELLO	Bussi officine	n.d.	n.d.	n.p.
110	PE900110	BUSSI SUL TIRINO	CITTA' S-ANGELO	42°31'12,11" N	14° 8'25,56" E	n.p.
111	PE910011	CITTA' SANT'ANGELO	MONTESILVANO	42°30'38,00" N	14°08'01" E	n.p.
112	PE910012	MONTESILVANO	CITTA' S-ANGELO	42°31'03,24" N	14°08'02,63" E	n.p.
113	PE910013	CITTA' SANT'ANGELO				n.p.



114	PE910014	COLLECORVINO		Congiunti	DASCO	42°28'43.33" N	14° 3'14.64" E	n.p.	sito incluso nel SIR "furni SALINE e ALENTO"
115	PE910015	COLLECORVINO		C.da Castelluccio	FERCOL Presagomati s.r.l. di Giacelluti Gabriele	42°27'06.40" N	14°03'46.23" E	n.p.	sito incluso nel SIR "furni SALINE e ALENTO"
116	PE910016	MONTESILVANO		Zona Artig.le	FRIGOROS di Rosini Giovanni	42°30'34.62" N	14°08'07.57" E	n.p.	sito incluso nel SIR "furni SALINE e ALENTO"
117	PE910017	CITTA' SANT'ANGELO		CITTA' S.ANGELO	GIUSEPPE D'ONOFRIO	n.d.	n.d.	n.p.	sito incluso nel SIR "furni SALINE e ALENTO"
118	PE910018	CITTA' SANT'ANGELO		CITTA' S.ANGELO	REAL AROMI	42°31'03.27" N	14°08'11.88" E	n.p.	sito incluso nel SIR "furni SALINE e ALENTO"
119	PE910019	CAPPELLE SUL TAVO		CAPPELLE SUL TAVO	BORSETTIFICIO NADIR	42°27'52.76" N	14°05'20.01" E	n.p.	sito incluso nel SIR "furni SALINE e ALENTO"
120	PE910020	CAPPELLE SUL TAVO		CAPPELLE SUL TAVO	CHALLENGE SPORT	42°28'3.06" N	14° 5'29.10" E	n.p.	sito incluso nel SIR "furni SALINE e ALENTO"
121	PE910021	CAPPELLE SUL TAVO		CAPPELLE SUL TAVO	COFER SYSTEM srl	42°28'07.42" N	14°05'34.32" E	n.p.	sito incluso nel SIR "furni SALINE e ALENTO"
122	PE910022	CAPPELLE SUL TAVO		CAPPELLE SUL TAVO	DDR SERRAMENTI di Di Dante Raffaella	42°27'55.04" N	14° 5'25.21" E	n.p.	sito incluso nel SIR "furni SALINE e ALENTO"
123	PE910023	MOSCUFO		MOSCUFO	VIVAIO DI LORENZO ALBANO VITTORIO	42°27'03.26" N	14°03'59.57" E	n.p.	sito incluso nel SIR "furni SALINE e ALENTO"
124	PE910024	MOSCUFO		MOSCUFO	DI LORENZO CARLO	n.d.	n.d.	n.p.	sito incluso nel SIR "furni SALINE e ALENTO"
125	PE910025	MOSCUFO		MOSCUFO	Vivai Piante Carlo di Lorenzo di DI LORENZO ALESSIA	n.d.	n.d.	n.p.	sito incluso nel SIR "furni SALINE e ALENTO"
126	PE910028	CITTA' SANT'ANGELO		Zona industriale/commerciale	FEBO GIARDINI di Umberto Febo	42°30'34.57" N	14°07'28.61" E	n.p.	sito incluso nel SIR "furni SALINE e ALENTO"
127	PE910029	CITTA' SANT'ANGELO		Zona industriale/commerciale	FEBO PIANTE di Antonella Febo	42°30'34.57" N	14°07'28.61" E	n.p.	sito incluso nel SIR "furni SALINE e ALENTO"
128	PE910030	CITTA' SANT'ANGELO		San Martino	IONMARIANI ANTONIO azienda Florovivaistica	42°30'44.24" N	14°07'51.67" E	n.p.	sito incluso nel SIR "furni SALINE e ALENTO"
129	PE910031	CITTA' SANT'ANGELO		loc. S.Agens	MARTINELLI GIANCARLO	42°29'11.25" N	14°02'41.97" E	n.p.	sito incluso nel SIR "furni SALINE e ALENTO"
130	PE910032	CAPPELLE SUL TAVO		Zona artigianale	OMBRELLIFICO GRAZIANI & C snc	42°27'57.40" N	14° 5'27.59" E	n.p.	sito incluso nel SIR "furni SALINE e ALENTO"
131	PE910033	CAPPELLE SUL TAVO		Zona Artigianale.	RAVER ASCENSORI di Emilio Tottone	42°28'06.07" N	14°05'32.69" E	n.p.	sito incluso nel SIR "furni SALINE e ALENTO"
132	PE910034	CAPPELLE SUL TAVO		Zona artigianale	SEDIMA IMPIANTI TECNOLOGICI srl	42°28'07.57" N	14°05'35.86" E	n.p.	sito incluso nel SIR "furni SALINE e ALENTO"
133	PE910036	CITTA' SANT'ANGELO		CITTA' S.ANGELO	ABRUZZO SCALE ARREDO	42°31'1.77" N	14° 8'17.56" E	n.p.	sito incluso nel SIR "furni SALINE e ALENTO"



134	PE910038	COLLECORVINO	COLLECORVINO	ADEME di Maruccci	n.d.	n.d.	n.p.	sito incluso nel SIR "fiumi SALINE e ALENTO"
135	PE910040	CITTA' SANT'ANGELO	CITTA' S.ANGELO	AUTOCARROZZERIA	n.d.	n.d.	n.p.	sito incluso nel SIR "fiumi SALINE e ALENTO"
136	PE910041	MONTESILVANO	MONTESILVANO	AUTOLAVAGGIO CILLI S.a.s	n.d.	n.d.	n.p.	sito incluso nel SIR "fiumi SALINE e ALENTO"
137	PE910042	COLLECORVINO	COLLECORVINO	AUTOTRASPORTI BERARDINUCCI	n.d.	n.d.	n.p.	sito incluso nel SIR "fiumi SALINE e ALENTO"
138	PE910043	CITTA' SANT'ANGELO	San Martino	BUTTERFLYFARM centro museale educaz ambientale	42°30'44.24" N	14°07'51.67" E	n.p.	sito incluso nel SIR "fiumi SALINE e ALENTO"
139	PE910044	CITTA' SANT'ANGELO	Zona industriale	C.M.A. COOP Meccanici Abruzzesi - OFFICINA MECCANICA di Girolimetti Giuseppe	42°31'05.77" N	14°08'19.46" E	n.p.	sito incluso nel SIR "fiumi SALINE e ALENTO"
140	PE910045	MONTESILVANO	MONTESILVANO	CARBUR CENTER - Ronca & D'Isidoro PV. Esso	42°31'11.34" N	14°08'45.02" E	n.p.	sito incluso nel SIR "fiumi SALINE e ALENTO"
141	PE910046	COLLECORVINO	C.da Cepraneto	CENTRO REVISIONI di Carota Mario	42°26'38.61" N	14°03'20.83" E	n.p.	sito incluso nel SIR "fiumi SALINE e ALENTO"
142	PE910047	MONTESILVANO	MONTESILVANO	CONSIDAN - Depuratore consortile	42°30'01.53" N	14°07'16.51" E	n.p.	sito incluso nel SIR "fiumi SALINE e ALENTO"
143	PE910048	CAPPELLE SUL TAVO	CAPPELLE SUL TAVO	depur. Com. Cappelles sul Tavo	42°28'59.21" N	14°05'58.83" E	n.p.	sito incluso nel SIR "fiumi SALINE e ALENTO"
144	PE910049	COLLECORVINO	COLLECORVINO	DEPURATORE COMUNALE DI COLLECORVINO	42°27'06.52" N	14°03'37.87" E	n.p.	sito incluso nel SIR "fiumi SALINE e ALENTO"
145	PE910050	MONTESILVANO	MONTESILVANO	DI BLASIO P. & C. S.a.s.	n.d.	n.d.	n.p.	sito incluso nel SIR "fiumi SALINE e ALENTO"
146	PE910051	MONTESILVANO	MONTESILVANO	DI NICOLANTONIO Benito - officina	42°31'10.54" N	14°08'41.86" E	n.p.	sito incluso nel SIR "fiumi SALINE e ALENTO"
147	PE910052	CAPPELLE SUL TAVO	CAPPELLE SUL TAVO	DIEFFEGI srl	42°27'51.79" N	14°05'20.31" E	n.p.	sito incluso nel SIR "fiumi SALINE e ALENTO"
148	PE910053	CAPPELLE SUL TAVO	CAPPELLE SUL TAVO	ETIS srl (engineering technologies industrial services).	42°27'51.23" N	14°05'21.65" E	n.p.	sito incluso nel SIR "fiumi SALINE e ALENTO"
149	PE910054	CAPPELLE SUL TAVO	CAPPELLE SUL TAVO	EUROMECSrl	42°27'49.57" N	14°05'20.66" E	n.p.	sito incluso nel SIR "fiumi SALINE e ALENTO"
150	PE910055	CITTA' SANT'ANGELO	Zona Industriale.	F.A.S.T. Srl	n.d.	n.d.	n.p.	sito incluso nel SIR "fiumi SALINE e ALENTO"
151	PE910056	CAPPELLE SUL TAVO	CAPPELLE SUL TAVO	FIDERCA srl - Soc. Unipersonale	42°27'53.66" N	14°05'21.42" E	n.p.	sito incluso nel SIR "fiumi SALINE e ALENTO"
152	PE910057	CITTA' SANT'ANGELO	CITTA' S.ANGELO	FISTAGI	n.d.	n.d.	n.p.	sito incluso nel SIR "fiumi SALINE e ALENTO"



153	PE910058	CAPPELLE SUL TAVO	CAPPELLE SUL TAVO	G&G Elettronica (ex GP TRONIC)	n.d.	n.d.	n.p.	sito incluso nel SIR "Fiumi SALINE e ALENTO"
154	PE910059	COLLECORVINO	COLLECORVINO	GENERAL SCAVI di Granifero	42°27'06.98" N	14°03'43.91" E	n.p.	sito incluso nel SIR "Fiumi SALINE e ALENTO"
155	PE910060	MONTESILVANO	MONTESILVANO	KIT + S/I	n.d.	n.d.	n.p.	sito incluso nel SIR "Fiumi SALINE e ALENTO"
156	PE910061	CITTA' SANT'ANGELO	CITTA' S.ANGELO	LERRI VETRINE	n.d.	n.d.	n.p.	sito incluso nel SIR "Fiumi SALINE e ALENTO"
157	PE910062	CAPPELLE SUL TAVO	CAPPELLE SUL TAVO	MAGLIERIA FIORENTE di Xie Xian Zhen (ex maglieria Sunny)	42°28'02.78" N	14°05'28.84" E	n.p.	sito incluso nel SIR "Fiumi SALINE e ALENTO"
158	PE910063	CAPPELLE SUL TAVO	Zona artigianale	MARMI TAVO di Delle Monache & Venturini s.n.c.	n.d.	n.d.	n.p.	sito incluso nel SIR "Fiumi SALINE e ALENTO"
159	PE910065	CAPPELLE SUL TAVO	CAPPELLE SUL TAVO	MODA JEMAN di Pan Lihua	n.d.	n.d.	n.p.	sito incluso nel SIR "Fiumi SALINE e ALENTO"
160	PE910066	CAPPELLE SUL TAVO	Zona artigianale	OXSET	n.d.	n.d.	n.p.	sito incluso nel SIR "Fiumi SALINE e ALENTO"
161	PE910067	CITTA' SANT'ANGELO	CITTA' S.ANGELO	P.V. AGIP di OCCHIOCUPO O. e SAGAZIO E. snc	42°30'53.79" N	14°07'45.55" E	n.p.	sito incluso nel SIR "Fiumi SALINE e ALENTO"
162	PE910068	CITTA' SANT'ANGELO	CITTA' S.ANGELO	P.V. AGIP di SAGAZIO E e C. snc	n.d.	n.d.	n.p.	sito incluso nel SIR "Fiumi SALINE e ALENTO"
163	PE910069	CAPPELLE SUL TAVO	CAPPELLE SUL TAVO	P.V. Carburanti GOLDEN GAS	n.d.	n.d.	n.p.	sito incluso nel SIR "Fiumi SALINE e ALENTO"
164	PE910070	COLLECORVINO	COLLECORVINO	P.V. Carburanti TAMOIL Soc. FE.BA. S.a.S.	42°26'10.74" N	14°02'09.66" E	n.p.	sito incluso nel SIR "Fiumi SALINE e ALENTO"
165	PE910071	CITTA' SANT'ANGELO	CITTA' S.ANGELO	P.V. Carburanti ERG	42°31'19" N	14°08'26" E	n.p.	sito incluso nel SIR "Fiumi SALINE e ALENTO"
166	PE910072	CITTA' SANT'ANGELO	CITTA' S.ANGELO	PERRINI & FIORE S/I	n.d.	n.d.	n.p.	sito incluso nel SIR "Fiumi SALINE e ALENTO"
167	PE910073	CAPPELLE SUL TAVO	Contrada Fiume Tavo	PISTA DELL' ADRIATICO (CARTODROMO)	42°28'13.96" N	14°05'40.58" E	n.p.	sito incluso nel SIR "Fiumi SALINE e ALENTO"
168	PE910074	COLLECORVINO	COLLECORVINO	POMPONIO	n.d.	n.d.	n.p.	sito incluso nel SIR "Fiumi SALINE e ALENTO"
169	PE910075	CITTA' SANT'ANGELO	Zona Industriale/Commerciale	PROAVANCA ITALIA srl	n.d.	n.d.	n.p.	sito incluso nel SIR "Fiumi SALINE e ALENTO"
170	PE910076	CAPPELLE SUL TAVO	CAPPELLE SUL TAVO	ROYALGOMI snc di Valloireo Rocco & Figli	42°27'52.17" N	14°05'22.70" E	n.p.	sito incluso nel SIR "Fiumi SALINE e ALENTO"
171	PE910078	CAPPELLE SUL TAVO	Zona artigianale	SEAPLAST di Irmidi Enrico	42°27'57.12" N	14°05'27.84" E	n.p.	sito incluso nel SIR "Fiumi SALINE e ALENTO"
172	PE910079	CAPPELLE SUL TAVO	CAPPELLE SUL TAVO	SIDERTEK	42°28'00.08" N	14°05'28.25" E	n.p.	sito incluso nel SIR "Fiumi SALINE e ALENTO"



173	PE910080	CITTA' SANT'ANGELO	CITTA' S.ANGELO	SOCCAM s.r.l.	42°29'22.45" N	14° 6'16.35" E	n.p.	sito incluso nel SIR "fiumi SALINE e ALENTO"
174	PE910081	COLLECORVINO	Collecervino	Tavo Calcestruzzi	42°25'59.27" N	14°02'01.41" E	n.p.	sito incluso nel SIR "fiumi SALINE e ALENTO"
175	PE910082	CAPPELLE SUL TAVO	Cappelle Sul Tavo	TECNO TRASPORTI srl	n.d.	n.d.	n.p.	sito incluso nel SIR "fiumi SALINE e ALENTO"
176	PE910083	CAPPELLE SUL TAVO	CAPPELLE SUL TAVO	TEKNO SCREEN di Laureti Carla Luisa	42°27'51.60" N	14°05'19.84" E	n.p.	sito incluso nel SIR "fiumi SALINE e ALENTO"
177	PE910084	COLLECORVINO	C.da Cepraneto	Gruppo Renzetti Luigi Grandi Vivai Piante - Opere in Verde	42°26'41.68" N	14°03'35.62" E	n.p.	sito incluso nel SIR "fiumi SALINE e ALENTO"
178	PE910085	COLLECORVINO	COLLECORVINO	VIVAIO REGIONALE FORESTALE	n.d.	n.d.	n.p.	sito incluso nel SIR "fiumi SALINE e ALENTO"
179	PE910086	CITTA' SANT'ANGELO	CITTA' S.ANGELO	WIN BED Srl MATERASSI	42°31'0.01" N	14°08'5.17" E	n.p.	sito incluso nel SIR "fiumi SALINE e ALENTO"
180	PE910088	CITTA' SANT'ANGELO	CITTA' S.ANGELO	ARTIGIAN SCALE	42°31'09.01" N	14°08'23.44" E	n.p.	sito incluso nel SIR "fiumi SALINE e ALENTO"
181	PE910089	MONTESILVANO	MONTESILVANO	GENERALMECCANICA di Scannella Pierino	42°30'59.87" N	14°08'35.74" E	n.p.	sito incluso nel SIR "fiumi SALINE e ALENTO"
182	PE910091	COLLECORVINO	Cepraneto	LA FARGE CALCESTRUZZI	42°26'54.08" N	14°03'45.98" E	n.p.	sito incluso nel SIR "fiumi SALINE e ALENTO"
183	PE910092	COLLECORVINO	Congiunti	SOCIETA' AGRARIA ROTACUPA dei F.III Montuoso	42°28'9.66" N	14° 5'22.60" E	n.p.	sito incluso nel SIR "fiumi SALINE e ALENTO"
184	PE910093	COLLECORVINO	Rotacupa	SOCIETA' AGRARIA ROTACUPA di Montuoso B. & C	42°26'6.87" N	14°02'15.10" E	n.p.	sito incluso nel SIR "fiumi SALINE e ALENTO"
185	PE910094	CAPPELLE SUL TAVO	CAPPELLE SUL TAVO	Spada s.r.l.	42°27'54.95" N	14°05'27.93" E	n.p.	sito incluso nel SIR "fiumi SALINE e ALENTO"
186	PE910095	CITTA' SANT'ANGELO	CITTA	AREA LEGNO	42°30'38.36" N	14°07'33.50" E	n.p.	sito incluso nel SIR "fiumi SALINE e ALENTO"
187	PE910096	MONTESILVANO	MONTESILVANO	CALCESTRUZZI Spa - ITALCEMENTI GROUP	42°31'07.07" N	14°08'42.53" E	n.p.	sito incluso nel SIR "fiumi SALINE e ALENTO"
188	PE910097	CITTA' SANT'ANGELO	Contrada Vertonica	CANTINA S. ANGELO	42°30'08.21" N	14°06'54.89" E	n.p.	sito incluso nel SIR "fiumi SALINE e ALENTO"
189	PE910098	MOSCUFO	MOSCUFO (Zona artigianale ex via Valle Molino 12).	CEAL Srl	42°27'26.88" N	14°04'33.27" E	n.p.	sito incluso nel SIR "fiumi SALINE e ALENTO"
190	PE910099	MONTESILVANO	MONTESILVANO	CETEAS Srl di Di Cosimo S.a.s.	42°30'34.97" N	14°07'57.83" E	n.p.	sito incluso nel SIR "fiumi SALINE e ALENTO"
191	PE910100	MOSCUFO	MOSCUFO (zona artigianale)	CLENT di Lorena Pellegrini & C Snc	n.d.	n.d.	n.p.	sito incluso nel SIR "fiumi SALINE e ALENTO"
192	PE910101	CITTA' SANT'ANGELO	Zona Industriale.	COLATRIANO Srl	42°30'37.79" N	14°07'36.95" E	n.p.	sito incluso nel SIR "fiumi SALINE e ALENTO"



CENSIMENTO REGIONALE DEI SITI A RISCHIO POTENZIALE SOTTOPOSTI A VERIFICHE AMBIENTALI

PROVINCIA DI TERAMO								
n.	Codice Scheda	Comune	Località	Denominazione sito	Coord. Lat.	Coord. Long.	Indice di priorità norm.	Note
1	TE100001	BASCIANO	-	ISA srl	42°36'32" N	13°43'04" E	n.p.	
2	TE100002	CASTELLI	-	SPICA srl	42°29'45" N	13°42'32" E	n.p.	
3	TE100007	CORROPOLI	-	Ex Conceria (PUGLIA ALFREDO)	42°49'32" N	13°53'30" E	n.p.	
4	TE100008	GIULIANOVA	-	SAIG S.P.A.	42°43'24" N	13°57'17" E	n.p.	
5	TE100010	GIULIANOVA	-	Fornace di Giampietro	42°45'51" N	13°57'19" E	n.p.	
6	TE100011	GIULIANOVA	-	Oleificio Scibilia	42°45'51" N	13°57'23" E	n.p.	
7	TE100013	ISOLA DEL GRAN SASSO D'ITALIA	-	Ex cantiere Cogefar	42°28'48" N	13°36'27" E	n.p.	
8	TE100014	ISOLA DEL GRAN SASSO D'ITALIA	-	Prefabbricati Gran Sasso	42°32'15" N	13°41'24" E	n.p.	
9	TE100016	MARTINSICURO	-	Cooperativa (ex fungaia)	42°51'33" N	13°54'51" E	n.p.	
10	TE100017	MONTORIO AL VOMANO	-	Di Carantonio	42°34'44" N	13°35'48" E	n.p.	
11	TE100018	NERETO	-	Briko S.p.a.	42°49'44" N	13°47'50" E	n.p.	
12	TE100019	NERETO	-	Albatex	42°48'19" N	13°49'53" E	n.p.	
13	TE100020	NERETO	-	Otherline	42°48'43" N	13°49'34" E	n.p.	
14	TE100023	ROSETO DEGLI ABRUZZI	-	Laterizi Branella sas	42°40'24" N	14°00'53" E	n.p.	
15	TE100025	ROSETO DEGLI ABRUZZI	-	Prefabbricati Modulardiodoro	42°41'18" N	14°00'04" E	n.p.	
16	TE100026	SANT'EGIDIO ALLA VIBRATA	-	CNG	42°49'24" N	13°43'07" E	n.p.	
17	TE100027	SANT'EGIDIO ALLA VIBRATA	-	Val Vibrata Manifatture	42°49'30" N	13°42'37" E	n.p.	
18	TE100028	SANT'EGIDIO ALLA VIBRATA	-	Consorzio Agrario	42°48'54" N	13°44'23" E	n.p.	
19	TE100029	SILVI	-	Allevamento avicolo - Panorama Costruzioni S.r.l.	42°32'42" N	14°06'57" E	n.p.	
20	TE100030	TORRICELLA SICURA	-	OMA srl	42°38'55" N	13°38'58" E	n.p.	
21	TE100031	CAMPLI	-	ISAT	42°45'22" N	13°44'13" E	n.p.	

22	TE100033	CONTROGUERRA	-	Siderman	42°52'40" N	13°49'19" E	n.p.	
23	TE100034	GIULIANOVA	-	La area Italfir di Svoglia Giovina	42°43'17.43" N	13°57'02.14" E	n.p.	
24	TE100036	TERAMO	-	ex Spea	n.d.	n.d.	n.p.	
25	TE100038	TERAMO	-	Ditta Cheope S.r.l.	n.d.	n.d.	n.p.	
26	TE100039	CASTELLALTO	-	Ditta Ivo Cretone	n.d.	n.d.	n.p.	
27	TE100040	ARSITA	-	Ex Allevamento Avicolo	n.d.	n.d.	n.p.	
28	TE100041	CAMPOLI	-	Capannone dismesso	42°42'56" N	13°39'41" E	n.p.	
29	TE100042	MARTINSICURO	-	Ex Fornace Fiore			n.p.	
30	TE100043	SILVI	-	Ex Allevamenti Fattoria Cerrano	42°32'43" N	14°07'00" E	n.p.	
31	TE100044	TERAMO	-	ARAP-Ex Villeroy & Boch - Ex Spea (Società porcellane e affini S.p.a.)	42°39'34" N	13°43'09" E	n.p.	
32	TE100047	CIVITELLA DEL TRONTO	-	Do.Mo S.r.l. di Ricci Umberto	42°45'54" N	13°39'26" E	n.p.	
33	TE100048	SILVI	-	Ex Allevamento avicolo di Marino Medori	42°33'18" N	14°06'16" E	n.p.	
34	TE100050	ROSETO DEGLI ABRUZZI	-	Ex deposito carburanti Di Sabatino	42°40'27" N	14°00'51" E	n.p.	
35	TE100052	TERAMO	-	Ex Fornace Scimitarra	42°39'12" N	13°40'56" E	n.p.	
36	TE100053	TERAMO	-	2nd area EX SPEA Fall.N.2458/1999	42°39'32.37" N	13°43'06.91" E	n.p.	
37	TE210006	ROSETO DEGLI ABRUZZI	C.da Frischia	-	42°41'28" N	13°58'18" E	n.d.	
38	TE210012	CASTELLI	Fosso Cretoni	-	42°30'12" N	13°44'32" E	n.d.	
39	TE210016	TORTORETO	Fondo Valle Salinello - S.P.8	-	42°47'41" N	13°53'06" E	84,38	
40	TE210018	CASTIGLIONE MESSER RAIMONDO	S. P. Montefino	-	42°32'07" N	13°53'08" E	n.d.	
41	TE210019	GIULIANOVA	Colleranesco	-	42°43'20" N	13°57'21" E	84,38	



42	TE210020	CAMPLI	C.da Palmara	-	42°44'24" N	13°45'47" E	n.d.
43	TE210030	ATRI	S. Lucia	-	42°34'50" N	13°56'27" E	n.d.
44	TE210036	COLONNELLA	Valle Cupa	-	42°52'23" N	13°50'57" E	n.d.
45	TE220001	TERAMO	Collatterrato	-	42°41'23" N	13°43'54" E	78,13
46	TE220005	CORROPOLI	Ravigliano	-	42°49'38" N	13°51'22" E	75
47	TE220013	ROSETO DEGLI ABRUZZI	Colle Magnone	-	42°41'27" N	13°59'44" E	n.d.
48	TE220016	MONITORIO AL VOMANO	c.da Pagani	-	42°34'54" N	13°36'46" E	62,5
49	TE220017	CASTELLI	Villa Rossi	-	n.d.	n.d.	n.d.
50	TE220018	TERAMO	Villa Turri di Poggio Cono	-	42°39'21" N	13°46'16" E	65,63
51	TE230004	ARSITA	Zona Prati	-	42°30'01" N	13°47'14" E	n.d.
52	TE230005	NERETO	C.da Vibrata	-	42°48'28" N	13°48'38" E	n.d.
53	TE230012	PENNA SANT'ANDREA	Fosso Cretone	-	42°35'47" N	13°45'20" E	n.d.
54	TE230014	ROSETO DEGLI ABRUZZI	Coste Lanciano-Fiume Tordino	-	42°42'25" N	13°55'46" E	87,5
55	TE230016	VALLE CASTELLANA	Costa Cavallo	-	42°44'16" N	13°29'53" E	n.d.
56	TE230017	VALLE CASTELLANA	Fosso Di Colle	-	42°44'13" N	13°29'39" E	n.d.
57	TE230023	ATRI	Lungofiume Vomano Cavallo Morto	-	42°37'47" N	13°58'23" E	n.d.
58	TE230033	ALBA ADRIATICA	Via Ascolana snc.	-	n.d.	n.d.	n.d.
59	TE230036	TERAMO	S. Atto	-	n.d.	n.d.	n.d.
60	TE230039	ATRI	Fosso Portella	-	n.d.	n.d.	n.d.
61	TE900003	CASTEL CASTAGNA	S.Maria di Castel Castagna	Euroside S.r.l.	42°33'13.5" N	13°42'33.6" E	n.p.
62	TE900012	CONTROGUERRA	Bonifica del tronto, Valle Cupa 25/26	Metalstampa S.p.a.	42°52'40" N	13°50'23" E	n.p.
63	TE900014	CONTROGUERRA	Via Piane tronto, 50	Ditta Contract Arredamenti	n.d.	n.d.	n.p.
64	TE900023	SANT'EGIDIO ALLA VIBRATA	-	Luciano Silvestri	n.d.	n.d.	n.p.
65	TE900026	ANCARANO	Zona Industriale Tronto	PROTO LINE S.R.L.	n.d.	n.d.	n.p.
66	TE900030	NOTARESCO	Irgine	Ditta DE PATRE FERROMETALLI	42°38'18" N	13°53'28" E	n.p.
67	TE900033	NOTARESCO	Casa Bianca	EDIL VOMANO	n.d.	n.d.	n.p.
68	TE900046	MARTINSICURO	Villa Rosa, Via Roma 751	P.v.c. IP n. 4453	42°50'11.5" N	13°55'08" E	n.p.
69	TE900047	ROSETO DEGLI ABRUZZI	Via Scozia 17	Zincaturificio Abruzzese	42°39'03.5" N	14°00'17.7" E	n.p.



70	TE900062	CIVITELLA DEL TRONTO	Zona Industriale - SP Tronto	Ottavi Prefabbricati	n.d.	n.d.	n.p.	
71	TE900065	ANCARANO	S.P. Tronto Km 12	Ditta MIMA	n.d.	n.d.	n.p.	
72	TE900067	GIULIANOVA	Via Gramsci, 50	Pvc ESSO	n.d.	n.d.	n.p.	
73	TE900069	ATRI	-	Francesco Amadori - Soc. Agricola All.	n.d.	n.d.	n.p.	
74	TE900070	CELLINO ATTANASIO	-	Francesco Amadori - Soc. Agricola All.	n.d.	n.d.	n.p.	
75	TE900071	CIVITELLA DEL TRONTO	Villa Lempa	Allevamento avicolo Società Agricola Teramana s.r.l.	n.d.	n.d.	n.p.	
76	TE900072	MONTORIO AL VOMANO	Leognano	Allevamento avicolo Società Agricola Teramana s.r.l.	n.d.	n.d.	n.p.	
77	TE900073	MORRO D'ORO	Colle Croce	Allevamento Avicolo Soc. Agricola Teramana	n.d.	n.d.	n.p.	
78	TE900074	SANT'OMERO	-	Francesco Amadori - Soc. Agricola All.	n.d.	n.d.	n.p.	
79	TE900075	MOSCIANO SANT'ANGELO	-	Francesco Amadori - Soc. Agricola All.	n.d.	n.d.	n.p.	
80	TE900084	COLONNELLA	C.da Vallecupa - Via bonifica del Tronto	Fometal-Sofer	42°52'54" N	13°51'10" E	n.p.	
81	TE900085	COLONNELLA	-	Vivaio De Angelis	42°52'43" N	13°50'54" E	n.p.	
82	TE900086	COLONNELLA	Via Bonifica del Tronto	SAMICA	42°53'28" N	13°53'35" E	n.p.	
83	TE900087	COLONNELLA	Contrada San Giovanni	SO.CA.BI.	42°53'17" N	13°52'33" E	n.p.	
84	TE900088	SANT'OMERO	Via Metella Nuova - S.P. 259	Ditta Marelli e Berta S.a.s	42°47'50" N	13°47'13" E	n.p.	
85	TE900089	MORRO D'ORO	Zona Industriale Pagliare, Via Padova	Cordivari S.r.l.	42°38'24" N	13°57'02" E	n.p.	
86	TE900090	CORROPOLI	Via Leonardo da Vinci, 31	DFP International Spa	42°50'4.3" N	13°52'47.5" E	n.p.	
87	TE900091	NERETO	Zona Industriale	Lavaredo S.r.l.	42°48'42" N	13°49'39" E	n.p.	
88	TE900092	TERAMO	Zona Industriale San Nicolo a Tordino	CAPPA	42°41'37" N	13°48'05" E	n.p.	
89	TE900093	MOSCIANO SANT'ANGELO	Zona Industriale	Tercal Srl Calcestruzzi preconfzionati	42°41'59" N	13°52'27" E	n.p.	
90	TE900094	GIULIANOVA	Giulianova Lido	Camping Tam Tam	42°44'29" N	13°58'43" E	n.p.	
91	TE900095	TORTORETO	Tortoreto lido	Circolo Tennis	42°47'02" N	13°56'57" E	n.p.	

92	TE900096	ANCARANO	Via Bonifica del Tronto	Salpi 1 - Salumi	42°51'03" N	13°43'45" E	n.p.
93	TE900097	MARTINSICURO	Strada statale 16, n.140	Vernaco	n.d.	n.d.	n.p.
94	TE900098	ALBA ADRIATICA	Via Ascolana, 53	Canile	42°49'34" N	13°53'36" E	n.p.
95	TE900099	CORROPOLI	-	Vivaio Piante Granchelli G.	n.d.	n.d.	n.p.
96	TE900100	CORROPOLI	-	Metalservice	42°48'55" N	13°51'34" E	n.p.
97	TE900104	NERETO	-	Cimitero di Nereto	42°48'37" N	13°48'37" E	n.p.
98	TE900105	SANT'OMERO	Via Metella Nuova, 75	Tecnica Edil S.r.l.	42°47'52" N	13°47'36" E	n.p.
99	TE900107	GIULIANOVA	Via Galileo Galilei, 515	Dimaresine	42°46'41" N	13°56'45" E	n.p.
100	TE900108	GIULIANOVA	Cologna spiaggia	Camping Stork	42° 44' 6" N	13° 58' 51" E	n.p.
101	TE900109	BELLANTE	Via Zona Industriale, 1	Florindo Nepa - Scatolificio	42°42'07" N	13°50'44" E	n.p.
102	TE900110	ROSETO DEGLI ABRUZZI	Via Lungomare Trieste Sud 90	Eurcamping	42°39' 27.8" N	14° 2' 7.2" E	n.p.
103	TE900111	ROSETO DEGLI ABRUZZI	C.da San Martino, 31	Lafarge Calcestruzzi Srl	42°39'09" N	14°01'45" E	n.p.
104	TE900112	PINETO	-	Campo Pozzi Vomano- Acquedotto	42°38'23" N	14°01'30" E	n.p.
105	TE900113	ATRI	Zona Industriale, Località Stracca, Casoli di Atri	Italprefabbricati S.p.a.	42°37'43" N	13°59'30" E	n.p.
106	TE900114	NOTARESCO	Zona Industriale	Sicabeton Spa	42°37'34" N	13°54'60" E	n.p.
107	TE900121	ROSETO DEGLI ABRUZZI	-	Spada Mario	42°44'04" N	13°58'33" E	n.p.
108	TE900122	ALBA ADRIATICA	Contrada Plane	Di Pietro Perforazioni	42°49'36" N	13°53'57" E	n.p.
109	TE900123	ALBA ADRIATICA	-	Pantoli Carino	42°49'05" N	13°53'09" E	n.p.
110	TE900125	TORTORETO	-	Vaccarini	42°46'54" N	13°56'50" E	n.p.
111	TE900127	MARTINSICURO	-	Viviani	42°50'24" N	13°55'26" E	n.p.
112	TE900128	SANT'EGIDIO ALLA VIBRATA	-	Giovannini	42°49'14" N	13°43'55" E	n.p.
113	TE900129	COLONNELLA	Contrada Valle Cupa, 9	YKK Fasteners S.p.a.	42°52'40" N	13°50'19" E	n.p.
114	TE900131	COLONNELLA	Via Trento	Via Trento	42°53'03" N	13°54'23" E	n.p.
115	TE900133	PINETO	Strada Provinciale Casoli Scerne 8	Azienda Agricola Barba	42°32'24" N	14°01'48" E	n.p.
116	TE900134	PINETO	-	Di Domenico Guido	42°36'02" N	14°01'05" E	n.p.
117	TE900135	COLONNELLA	Valle Cupa	Valle Cupa	42°52'46" N	13°50'59" E	n.p.
118	TE900139	PINETO	-	Di Donato Domenico	42°38'48" N	14°02'10" E	n.p.

119	TE900140	TORANO NUOVO	-		Lupi	42°48'32" N	14°46'06" E	n.p.	
120	TE900141	COLONNELLA	C.da Vallecupa, 51		Cam Impianti	42°52'57" N	13°50'39" E	n.p.	
121	TE900142	MARTINSICURO	-		Giorgetti	42°53'16" N	13°54'37" E	n.p.	
122	TE900143	ROSETO DEGLI ABRUZZI	Cologna spiaggia, 11		Camping Storck	42°44'11" N	13°58'47" E	n.p.	
123	TE900144	MOSCIANO SANT'ANGELO	-		Marcatilli	42°43'02" N	13°54'37" E	n.p.	
124	TE900145	MARTINSICURO	-		Azienda Agricola Ciclamino	42°53'19" N	13°54'15" E	n.p.	
125	TE900146	TORTORETO	-		Eurgarden	42°47'04" N	13°56'42" E	n.p.	
126	TE900149	GIULIANOVA	Casa Piccione		Cava Inerti F.lli Gatti	42°43'49" N	13°54'53" E	n.p.	
127	TE900150	COLONNELLA	Valle Cupa		ATR Tools	n.d.	n.d.	n.p.	
128	TE900152	CASTELLALTO	Via Crispi		Castelnuovo Vomano	n.d.	n.d.	n.p.	
129	TE900161	CORROPOLI	Via Tigno, 10 e via Kennedy Corropoli (TE)		Ditte Fimatex e Tessiltex	n.d.	n.d.	n.p.	
130	TE900163	NOTARESCO	Casette di Grasciano n.3		CIRSU s.p.a	n.d.	n.d.	n.p.	
131	TE900164	PINETO	Scerne di Pineto		Ponzo sud s.r.l.	42°38'18,7" N	14°00'58,7" E	n.p.	
132	TE900165	CASTELLALTO	castelnuovo vomano - via mattei 2		ROTOFILM SP.A.	n.d.	n.d.	n.p.	
133	TE900166	COLLEDARA	C.da Fornace - Colledara		P.V. SHELL	n.d.	n.d.	n.p.	
134	TE900167	TORTORETO	A14 Tortoreto EST		P.V. ESSO n. 3487	42°48'16,34" N	13°55'43,41" E	n.p.	
135	TE900169	MONTORIO AL VOMANO	via plane		Elettrica 2000 s.r.l.	42°34'54,1" N	13°39'35,7" E	n.p.	
136	TE900170	MONTORIO AL VOMANO	via plane		Zuccarini	42°34'55,2" N	13°39'13,2" E	n.p.	
137	TE900171	GIULIANOVA	via Turati, 138		P.V. Agip	n.d.	n.d.	n.p.	
138	TE900172	GIULIANOVA	-		VIA LUNGOMARE, 64	n.d.	n.d.	n.p.	
139	TE900173	ROSETO DEGLI ABRUZZI	S.S. 16		P.V. Agip Fratelli Di Francesco	n.d.	n.d.	n.p.	
140	TE900174	MONTORIO AL VOMANO	Villa Brozzi		Falasca Bruno	42°36'18,1" N	13°37'40,6" E	n.p.	
141	TE900175	NOTARESCO	Via Marzabotto 7		Pannellini Sergio	42°38'05,8" N	13°54'25,7" E	n.p.	
142	TE900176	PINETO	Via Gran Sasso		Cavilli Corrado	42°38'39,7" N	14°02'10,9" E	n.p.	
143	TE900177	PINETO	Via Belvedere, 27		Nardi Gabriele	42°38'39,3" N	14°02'18,3" E	n.p.	
144	TE900178	PINETO	Via Paludi, 71		Pavoni Giuseppe	42°38'32,3" N	14°01'55,1" E	n.p.	
145	TE900179	PINETO	via po 63		Catelli	42°38'38,5" N	14°02'22" E	n.p.	
146	TE900180	MARTINSICURO	Via Risorgimento		Depuratore Alba adriatica- Martinsicuro	42°50'00" N	13°54'30" E	n.p.	



147	TE900181	ALBA ADRIATICA	via Duca D'Aosta, 73	Caserma Carabinieri Alba Adriatica	42°49'46" N	13°55'31" E	n.p.	
148	TE900182	CORROPOLI	via Zanotti 14	Paolini Dino	42°48'22" N	13°50'19" E	n.p.	
149	TE900183	CORROPOLI	Piane Vibrata	Casimirri Mario	42°48'57" N	13°51'56" E	n.p.	
150	TE900184	SANT'EGIDIO ALLA VIBRATA	viale Liguria	Filiaci Vito	42°49'41" N	13°42'37" E	n.p.	
151	TE900185	SANT'EGIDIO ALLA VIBRATA	viale Marche, 81	Ciarrocchi Mario	42°49'34" N	13°42'14" E	n.p.	
152	TE900186	SANT'EGIDIO ALLA VIBRATA	viale Kennedy	VALVIBRATA SELF S.R.L.	42°48'36" N	13°44'09" E	n.p.	
153	TE900187	SANT'OMERO	Via Metella, 9	SVAL	42°47'58" N	13°46'10" E	n.p.	
154	TE900188	SANT'OMERO	-	Paoletti	42°48'14" N	13°48'38" E	n.p.	
155	TE900189	SANT'OMERO	Vitella Vecchia	VITELLA VECCHIA	42°47'47" N	13°48'30" E	n.p.	
156	TE900190	SANT'OMERO	Garrufo	Campo sportivo	42°47'47" N	13°46'58" E	n.p.	
157	TE900191	SANT'OMERO	T. Vibrata	Moretti Franco	42°47'54" N	13°49'24" E	n.p.	
158	TE900192	COLONNELLA	Via Vibrata	Tommolini Mauro	42°49'52" N	13°54'04" E	n.p.	
159	TE900193	GIULIANOVA	via Mantova	Luciani Franco	42°46'30" N	13°57'13" E	n.p.	
160	TE900194	GIULIANOVA	Via Gallei, 407	Distributore IP	42°46'25" N	13°57'07" E	n.p.	
161	TE900195	GIULIANOVA	Via dei Pioppi	Depuratore	42°44'26" N	13°58'42" E	n.p.	
162	TE900196	TERAMO	Via Prospero Celli	SEA S.R.L.	42°42'02.8" N	13°48'58.2" E	n.p.	
163	TE900197	CASTELLALTO	Zona industriale Villa Zaccaro	P.C.M. S.R.L.	42°41'54.4" N	13°52'04.2" E	n.p.	
164	TE900202	NOTARESCO	Piazza Mercato, 3 - Notaresco	P.V. ESSO n. 5529	n.d.	n.d.	n.p.	
165	TE900203	MARTINSICURO	Via Umbria - S.S. 16	Autolavaggio Bianconi	42°53'21" N	13°54'05" E	n.p.	
166	TE900204	MARTINSICURO	-	SAMICA	45°53'26.8" N	13°53'36.1" E	n.p.	
167	TE900205	MARTINSICURO	Via Trento	Pozzo via Trento	42°53'03" N	13°54'23" E	n.p.	
168	TE900206	MARTINSICURO	Lungomare Europa, 58	Camping Duca Amedeo	42°52'51" N	13°55'10" E	n.p.	
169	TE900207	MARTINSICURO	-	Vivaio Nardi	n.d.	n.d.	n.p.	
170	TE900208	SILVI	Via della Marina	Rifiuti sulla spiaggia in Via della Marina	14°32'31,51" N	14°07'53,74" E	n.p.	
171	TE900209	MARTINSICURO	Via dello sport	Campo sportivo	42°52'39" N	13°54'50" E	n.p.	
172	TE900210	MONITORIO AL VOMANO	SS 80, Km 61+320	PV Esso 5517	42°34'57" N	13°38'12" E	n.p.	
173	TE900212	ATRI	C.da Piomba	Azienda Agricola Fonte Stracca di Carini R.& C.	n.d.	n.d.	n.p.	

174	TE900213	TERAMO	Via Brandolini, 1 confluenza Via Saragat	Esposito Policreti	n.d.	n.d.	n.p.	
175	TE900214	PINETO	Via dell'Artigianato	Centrale Gas	n.d.	n.d.	n.p.	
176	TE900216	SILVI	S.S. 16 Km 433+170	PV Esso 5557 - Nuova Comunicazione 2015	n.d.	n.d.	n.p.	
177	TE900217	ROSETO DEGLI ABRUZZI	San Giovanni	D'Eugenio - ZDP s.a.s.	n.d.	n.d.	n.p.	
178	TE900218	CONTROGUERRA	Colle Porcino	Di Francesco Benito	n.d.	n.d.	n.p.	
179	TE900219	ISOLA DEL GRAN SASSO D'ITALIA	Cese di Francia	Di Salvatore Renato	n.d.	n.d.	n.p.	
180	TE900220	MARTINSICURO	Via Roma, 403	VECO Fonderia Smalteria S.p.A.	n.d.	n.d.	n.p.	
181	TE900222	ROSETO DEGLI ABRUZZI	Sponda sx Foce fiume Vomano	Baroni Giovanni	42°39'16" N	14°02'01.77" E	n.p.	






**DIPARTIMENTO GOVERNO DEL TERRITORIO E POLITICHE AMBIENTALI
SERVIZIO GESTIONE RIFIUTI**

MODULO 2

**Elenco dei siti a rischio potenziale di contaminazione
sottoposti o da sottoporre a verifiche ambientali**






MODULO 2


n.	Codice Scheda	Comune	Località	Estremi degli ATTI di Esclusione
1	PE230034	LORETO APRUTINO	C.da Farina	DN3/69/09
2	VS220033	MONTEODORISIO	Cantalupo	DPC026/78 DEL 28/04/2016
3	AQ230009	SAN BENEDETTO DEI MARSÌ	Abazia Corbella	DN3/66/08
4	AQ220102	ROCCARASO	Garzellito	DN3/44/09
5	PE210023	TORRE DE' PASSERI	Cimitero	DN3/102/08
6	PE230014	TOCCO DA CASAURIA	C.da Pareti	D.D. DA21/61 DEL 07/04/2014
7	AQ230022	SAN BENEDETTO IN PERILLIS	La Macchia	DN3/49/09
8	PE230054	COLLECORVINO	Case Bruciate	DR4/142/10
9	VS230019	PERANO	Crocetta	DN3/114/08
10	AQ220029	SAN DEMETRIO NE' VESTINI	Macerine	DN3/65/08
11	AQ220034	SCOPPITO	Tana dei Lupi	DN3/61/08
12	AQ220070	TRASACCO	Volpara	DR4/88/09
13	AQ230021	SCANNO	Valichitto	DN3/50/09
14	PE230001	ALANNO	C.da Ciappino	DN3/147/08
15	PE230060	ROSCIANO	San Sebastiano	DN3/45/09
16	AQ220042	PERETO	Valle della Noce	DN3/37/09
17	AQ220093	INTRODACQUA	Vallone S. Antonio	DN3/121/08
18	AQ230015	CARSOLI	Fraz. Pietrasecca via Tiburtina Valeria	DN3/05/09

19	PE230010	LETTOMANOPELLO	Fosso S. Angelo - Mazzamoro	DN3/80/08
20	PE230049	LETTOMANOPELLO	Cese	DN3/26/09
21	VS230022	CASALBORDINO	Castellani	DN3/19/09
22	AQ220006	CANISTRO	Via Trasoro	DN3/10/09
23	AQ230007	PRATOLA PELIGNA	Ravara Bianca	DN3/112/08
24	AQ230016	CASTELVECCHIO SUBEQUO	Valle della Foce	DN3/129/08
25	PE230005	CASTIGLIONE A CASAURIA	Viadotto A25	DR4/153/09
26	VS220018	SAN SALVO	Bosco Motticce	D.D. DPC026/57 DEL 05/04/2016
27	PE230044	SAN VALENTINO IN ABRUZZO CITERIORE	Fossato	DR4/168/09
28	AQ220025	ROCCA DI MEZZO	Via della Caldora	DN3/43/09
29	AQ230020	VILLETTA BARREA	S.P. 83 - Via Roma	DR4/05/09
30	CH223801	RAPINO	C.da Sterparo	DR4/106/09
31	PE210002	CARAMANICO TERME	Colle Bianco	DR4/78/09
32	PE230018	ELICE	S. Agnello Via Tevere (tratto urbano) Loc. Garagnani	DR4/132/09
33	PE210013	ROSCIANO	Pescara Secca	DN3/46/09
34	PE230006	CASTIGLIONE A CASAURIA	Casa Fornaca-C.da Acquaviva-Fosso Lama	DR4/71/09
35	VS220031	SCHIAVI DI ABRUZZO	Acquara	DR4/72/09
36	AQ220031	SANTE MARIE	Boccalville, str. Vicinale dei Cerri	DN3/107/08



37	AQ220107	TORNIMPARTE	La Serra	DN3/57/08
38	AQ230017	BARREA	Vallone del Puzzillo	DN3/143/08
39	CH232001	FRISA	Fiume Feltrino	DR4/116/09
40	PE230012	PICCIANO	C.da Le Piane	DN3/113/08
41	TE230002	SANT'EGIDIO ALLA VIBRATA	Villa Passo	DR4/155/09
42	AQ220062	OPI	S.S. per Forca D'Acero	DN3/33/09
43	AQ220059	LUCO DEI MARSÌ	San Vincenzo	DN3/28/09
44	AQ220075	SAN BENEDETTO IN PERILLIS	La Macchia	DN3/48/09
45	AQ230031	MASSA D'ALBE	Mainuccia (Fraz. Forme)	DN3/101/09
46	CH230701	CASACANDITELLA	Jovannisci	DN3/137/08
47	PE210012	SERRAMONACESCA	Colle Lungo	DN3/53/09
48	PE230009	MANOPPELLO	Campagnuccia	DR4/59/09
49	PE230038	PIETRANICO	San Simone	DR4/87/09
50	PE230052	LORETO APRUTINO	Collatuccio	DN3/03/09
51	TE220009	CANZANO	Piano di Corte	DN3/14/09
52	AQ210014	PRATOLA PELIGNA	Ravara Bianco	DN3/73/08
53	AQ220024	ROCCA DI CAMBIO	I Colli	DN3/71/08
54	AQ220035	SCURCOLA MARSICANA	Vicenna	DN3/105/08
55	AQ220094	POGGIO PICENZE	Colle Stoppia	DR4/94/09
56	CH223701	PRETORO	Porcine	DN3/40/09
57	CH224201	SAN GIOVANNI TEATINO	Via traversa di Via Catania	DR4/101/09
58	VS220035	VILLALFONSINA	Acqua Vitale	
59	AQ220014	CIVITA D'ANTINO	San Francesco	DN3/02/09
60	AQ220087	PREZZA	Monte S. Cosico	DN3/111/08
61	AQ230024	LUCOLI	Miniera di bauxite	DR4/85/09
62	PE210004	MONTEBELLO DI BERTONA	Fosso Grande Perazetto	DN3/30/09

63	PE230027	CATTIGNANO	Fosso Pratella	DR4/80/09
64	PE230032	CORVARA	Piamentone - Segaluccia	DR4/83/09
65	VS220016	ROSELLO	Costa Verde	DN3/47/09
66	VS220029	PIETRAFERRAZZANA	Fonte dell'Acero	DN3/39/09
67	VS230001	BOMBA	Ponte Rosso	DN3/12/09
68	VS230020	CIVITALUPARELLA	Fonte Bernardo	DN3/88/08
69	CH220201	ARI	Valle Cupa	DN3/11/09
70	PE230019	CARAMANICO TERME	San Tommaso	DR4/79/09
71	VS220022	TUFILLO	Colle Croce	DN3/56/08
72	AQ210008	VILLAVALLELONGA	Via Pescasseroli	DR4/161/09
73	AQ220098	CIVITELLA ROVETO	Mola a Valle	DR4/177/09
74	AQ220010	CAPPADOCIA	S.P. 23 Alto Liri bivio per Verrecchie	DN3/18/09
75	AQ220012	CELANO	San Marcello	DR4/179/09
76	AQ220021	GIOIA DEI MARSII	Valle dei Fiori	DR4/118/09
77	AQ220040	ORICOLA	Colle Capraro	DR4/167/09
78	AQ220043	PESCHINA	Valle Lupara	DN3/38/09
79	AQ220044	PETTORANO SUL GIZIO	Santo Stefano	DR4/86/09
80	AQ220054	CAPTIGNANO	Collicchio	DR4/100/09
81	AQ220058	LECCE NEI MARSII	Via Panoramica Palmiro Togliatti	D.D. DPC026/54 DEL 14/10/2015
82	AQ220085	PACENTRO	Padere SR 487	DN3/35/09
83	AQ220089	SECINARO	La Valle	DR4/211/09
84	AQ230002	CALASCIO	Cogozzo	DN3/95/08
85	AQ230019	SCONTRONE	Fraz. Villa Scontrone	DN3/62/08
86	AQ230025	RIVISONDOLI	Stretta di Pantaniello	DN3/100/09
87	CH220601	CANOSA SANNITA	Tratturo	DN3/140/08
88	CH235101	TREGLIO	Sotto la Villa	DN3/353/08




89	PE210006	LETTOMANOPPELLO	Valle Santa Maria	DN3/27/09
90	PE230029	CATIGNANO	C.da Paludi	DR4/81/09
91	VS230016	BOMBA	Ponte Rosso	DN3/13/09
92	AQ230033	COCULLO	S.P. 60 Km 8,800	DN3/87/08
93	PE230003	BRITTOLI	C.da Portgallo	DR4/148/09
94	TE210033	MOSCIANO SANT'ANGELO	Santa Maria Assunta	DR4/93/09
95	AQ220008	CAPESTRANO	Tirasegno	DN3/90/08
96	AQ220028	SCANNO	Vallone di CiccarIELLO	DN3/52/09
97	AQ220065	MASSA D'ALBE	Campo di sotto	DN3/101/09
98	AQ220076	FAGNANO ALTO	Paglioni	DN3/24/09
99	AQ220078	GORIANO SICOLI	La Maddalena	DN3/102/09
100	AQ220104	OVINDOLI	Il Campo	DR4/186/09
101	AQ220105	ALFEDENA	Carbonara	DR4/89/09
102	AQ230003	CANSANO	Stazzo del Bove	DN3/92/08
103	AQ230023	MONTEREALE	Busci	D.D. DA21/182 DEL 24/11/2014
104	AQ230028	PACENTRO	Macere	DN3/36/09
105	CH211201	CIVITELLA MESSER RAIMONDO	Piano risorgimento	DN3/128/08
106	PE230015	PESCOSANSONESCO	C.da Ravare	DN3/75/08
107	VS220027	MONTELAPIANO	Silvestrino	DN3/31/09
108	VS230026	QUADRI	Via Ari	DN3/72/08
109	AQ220005	CALASCIO	Dietro le Valli	DN3/94/08
110	AQ220009	CAPORCIANO	Zeppete	DN3/16/09
111	AQ220038	LUCO DEI MARSÌ	San Vincenzo	DN3/29/09
112	AQ220051	ATELETA	Vetiche di Malizia	DN3/146/08
113	AQ220055	CARAPELLE CALVISIO	Le Soiane	DN3/89/08
114	CH210501	BUCCHIANICO	Peninnoli	DR4/108/09
115	PE230037	SALLE	Salle Vecchia	DN3/98/09
116	VS210007	DOGLIOLA	C.da Monti	DR4/178/09
117	VS210018	PENNADOMO	Fonte Canale	D.D.PC026/20 DEL 18/02/2016
118	VS220026	LISCIA	Difesa	DR4/03/12

119	VS230028	VILLA SANTA MARIA	Via per il Lago	DR4/73/09
120	AQ210003	INTRODACQUA	Valle Ferrona	DN3/120/08
121	AQ220004	CAGNANO AMITTERNO	Conca	D.D. DA21/077 DEL 08/05/2014
122	AQ220020	GIOIA DEI MARSII	Colle di Palo	DR4/117/09
123	AQ220023	ROCCA DI BOTTE	Strada Comunale Colle San Vito	DN3/42/09
124	AQ220033	SAN VINCENZO VALLE ROVETO	Le Mollie	DN3/108/08
125	AQ220068	SCANNO	Sant'Egidio	DN3/51/09
126	AQ220080	CAMPO DI GIOVE	Ara Agostino	DN3/142/08
127	AQ220091	MAGLIANO DE' MARSII	Topanico	DR4/106/11
128	CH233301	PALENA	Serrigone	DR4/150/09
129	PE210010	BUSSI SUL TIRINO	Il Giardino	DA21/15/12
130	TE210031	MONITORIO AL VOMANO	Torrente San Nicola	DR4/154/09
131	AQ220015	COLLARMELE	La Difensa	
132	AQ220037	SULMONA	La Cona	DN3/59/08
133	AQ220046	RAIANO	Il Pozzo	DN3/41/09
134	AQ220109	BISEGNA	La Malapezza	DR4/147/09
135	AQ230010	CARSOLI	Fossata	DN3/01/09
136	CH224101	ROCCAMONTEPIANO	Coste	DR4/95/09
137	CH232801	MONTENERODOMO	Monti	DN3/77/08
138	VS210032	MONTEFFRANTE	Petrarella	DN3/117/08
139	VS230002	BORRELLIO	C.da Cese	DN3/96/08
140	VS230005	FRESAGRANDINARIA	Trelimonti	DR4/159/09
141	AQ210012	ORTUCCIO	Strada Vicinale Misola	DR4/140/10
142	AQ210016	TAGLIACCOZZO	Tremonti	DN3/58/08
143	AQ220027	SAN BENEDETTO DEI MARSII	Sbirro Morto	DN3/109/08
144	AQ220032	SANTO STEFANO DI SESSANIO	S.P. n. 7	DN3/63/08
145	AQ220052	CAMPOTOSTO	Poggio Cancelli	DN3/93/08



146	AQ220053	CAMPOTOSTO	Piano delle Macchie	DN3/338/08
147	AQ220071	VILLA SANTA LUCIA DEGLI ABRUZZI	Colle Pastine	DN3/55/08 annullata con DR4/109 del 29 giugno 2010
148	AQ220082	CAPESTRANO	Via per Bussi	DN3/91/08
149	AQ220100	MOLINA ATERNO	Codicilli	DN3/79/08
150	AQ220101	CAPORCIANO	Vallone	DN3/17/09
151	AQ220074	FOSSA	Stazione ferroviaria	DN3/83/08
152	AQ220108	BISEGNA	La Cappella	DR4/146/09
153	TE230020	CANZANO	San Giacomo	DN3/15/09
154	VS220015	ROIO DEL SANGRO	Fosso della Palude	DN3/67/08
155	VS220019	TORNARECCIO	Strada Prov. per Archi	DN3/104/09
156	VS220028	CASALANGUIDA	Coste	DN3/135/08
157	VS220034	LENTELLA	Pontone	DN3/81/08
158	AQ210020	GAGLIANO ATERNO	Collicioni - Montorio	DN3/123/08
159	CH215001	TORRICELLA PELIGNA	Crocetta	DR4/98/09
160	TE230022	ATRI	Colle della Giustizia	DR4/70/09
161	VS210009	FURCI	C.da S. Angelo	DR4/107/09
162	AQ210005	ROCCA PIA	ex S.S. 17 Loc. Acqua Zolfa	DN3/70/08
163	CH220801	CASALINCONTRADA	Campo Sportivo	DN3/133/08
164	TE210001	TORANO NUOVO	Campodino	DN3/103/08
165	AQ220026	ROCCA PIA	Bocca della Fossa, str. S. Egidio	DN3/69/08
166	AQ220030	SAN PIO DELLE CAMERE	Madonna della Neve	DN3/64/08
167	AQ220045	PRATA D'ANSIDONIA	Vadaccio	DN3/74/08
168	AQ220063	PESCOCOSTANZO	Puzzillo	DR4/156/09

169	AO220086	MOLINA ATERNO	Cerrete Loc. Giammarino	DN3/78/08
170	AO220090	OFENA	Vallone Cappuccini	DN3/04/09
171	AO220092	BUGNARA	Ripitelle	DR4/180/09
172	CH213401	PALOMBARO	Colle Morgia	DN3/115/08
173	CH231001	CASTELFRENZANO	Pietra Grossa	DN3/132/08
174	CH234401	SAN VITO CHIETINO	C.da Capo le Vigne	DR4/96/09
175	TE210017	COLONNELLA	Fosso del Lupo	DN3/127/08
176	TE230010	PIETRACAMELA	Pretara	DR4/74/09
177	TE230024	PIETRACAMELA	Roccia	D.D. DA21/179 DEL 24/11/2014
178	TE230032	FANO ADRIANO	Aravecchia	DR4/123/09
179	VS220006	CUPELLO	Coste Canale	DN3/84/08
180	VS230006	GUILMI	Lummeta	DN3/122/08
181	AO220001	AIELLI	Via Circonfucense	DN3/99/08
182	AO220083	VITTORITO	Caprelle	DR4/13/09
183	CH231701	FILETTO	Colle Sarraceno	DN3/125/08
184	CH234601	SANT'EUSANIO DEL SANGRO	Santa Colomba	DN3/106/08
185	PE230042	SCAFA	Case Marulli	DR4/01/12
186	TE220012	MONTEFINO	Comprensorio Val Fino	DR4/115/09
187	VS220017	SAN GIOVANNI LIPIONI	Malvò	D.D. DPCC026/39 DEL 18/03/2016
188	VS230024	PALMOLI	C.da Macchie	DN3/76/08
189	AO220072	AVEZZANO	Santa Lucia	DN3/98/08
190	AO220081	MOLINA ATERNO	La Creta	DN3/119/08
191	AO220103	CASTELLAFIUME	Macerine	DN3/131/08
192	CH210701	CASACANDITELLA	Dendalo	DN3/136/08
193	TE210009	SILVI	Pianacce	DN3/60/08
194	TE210025	NOTARESCO	Pozzo	DN3/32/09
195	AO210018	CASTELLAFIUME	Macerine	DN3/130/08
196	AO220097	VILLALAGO	Villa Vecchia	DR4/104/09
197	TE220015	TOSSICIA	C.da Viola	DN3/101/08





198	TE230009	CELLINO ATTANASIO	S.P. per Atri	DR4/120/09
199	VS220010	MONTEBELLO SUL SANGRO	Colle Marzucco (C.da Aia del Cerreto)	DN3/118/08
200	VS230015	CARPINETO SINELLO	Piteta	DN3/138/08
201	VS230029	MONTEODORISIO	Scosse	DN3/116/08
202	CH221701	FILETTO	Cavallo Morto	DN3/124/08
203	TE220004	CROGNALETO	Valle Campagna-Tottea	DR4/92/09
204	AQ210019	CAPITIGNANO	Mozzano	DR4/99/09
205	AQ210015	CIVITELLA ALFEDENA	Colle Romano	DN3/22/09
206	AQ220073	VITTORITO	Valle Caprelle	DN3/06/09
207	AQ220084	ACCIANO	Fraz. Rocca Pretura	DN3/100/08
208	CH230401	ATESSA	Vallaspra	DN3/145/08
209	TE230007	CERMIGNANO	Villa Violante	DN3/21/09
210	PE210016	TURRIVALIGNANI	San Giovanni	DR4/105/09
211	TE210021	BASCIANO	C.da Feudo da Sole	DR4/157/09
212	AQ220007	CANSANO	Valleacquaro	DN3/139/08
213	AQ220088	CASTEL DI IERI	Piè di Francia	DN3/20/09
214	TE210030	ATRI	Santa Lucia	DR4/84/10
215	VS210010	GAMBERALE	Piedi del Monte	DN3/25/09
216	AQ220048	ALFEDENA	Strada vicinale Sambuceto	DR4/90/09
217	TE210008	ROCCA SANTA MARIA	Trincea	DN3/68/08
218	TE210013	CELLINO ATTANASIO	Fonte Lucci	DR4/121/09
219	TE220003	CROGNALETO	Pacinetto	DR4/91/09
220	TE220008	FANO ADRIANO	Colle della Vite	DR4/122/09
221	CH213902	RIPA TEATINA	C.da Feudo 2	DN3/110/08
222	PE210022	CORVARA	C.da Filara	DR4/82/09
223	CH212601	LETTOPALENA	Morrecine - Portella	DR4/84/09
224	TE220002	CORTINO	Cona di Villa Elce	DN3/126/08
225	CH213101	ORTONA	Villa Iurisci	DN3/34/09

226	PE210019	CIVITAQUANA	C.da Solagne (Case Rosati)	DN3/83/09
227	TE210007	PINETO	Colle Morino	DN3/354/08
228	TE210002	COLLEDARA	Piano Mavone	DN3/286/08
229	VS210002	CASALANGUIDA	Macchie	DN3/134/08
230	CH222201	GIULIANO TEATINO	Vicenne Picciolo	DR4/02/12
231	TE210004	TORRICELLA SICURA	Riempimento	DR4/119/09
232	TE210022	BISENTI	C.da Chiovano	D.D. DA21/180 DEL 24/11/2014
233	VS210004	COLLEDIMEZZO	Vallone o Ficoretto	DN3/86/08



Allegato 3



DPC026 - Dipartimento Governo del Territorio e Politiche Ambientali

Servizio Gestione Rifiuti – Ufficio Bonifiche

Via Catullo 2 – Pescara

PEO: dpc026@regione.abruzzo.it

PEC: dpc026@pec.regione.abruzzo.it

Richiesta di inserimento nell'anagrafe Regionale dei siti da sottoporre a interventi di bonifica

Anagrafica del sito:

Codice ARTA di identificazione	
Comune	
Denominazione/località	
Tipo di attività che ha prodotto l'inquinamento	
Coordinate geografiche WGS84	
Motivazione dell'avvio della procedura di bonifica	
Destinazione urbanistica originaria	
Destinazione urbanistica dopo bonifica	
Tipo di inquinante principale	
Matrice ambientale inquinata (es: suolo, acque sotterranee...)	

Individuazione del soggetto a cui compete la bonifica:

Nominativo del soggetto responsabile della contaminazione	
Indirizzo	
CAP, Comune e Provincia	
Nominativo proprietario del sito	
Indirizzo	
CAP, Comune e Provincia	