


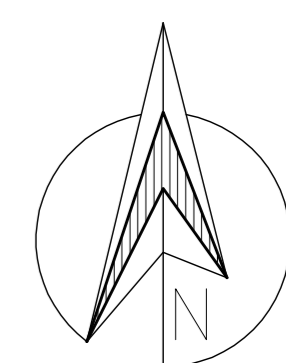


LEGENDA

COMUNI DI SAN TEODORO E BUDONI

-  NUOVO LIMITE AMMINISTRATIVO TRA I COMUNI DI SAN TEODORO E BUDONI
-  LIMITE AMMINISTRATIVO STABILITO CON VERBALE DELLA SEZIONE PROVINCIALE DELL'ASSESSORATO AGLI ENTI LOCALI DEL 14.07.1962 IN DIPENDENZA DELLE L.R. N° 4 E 5 DEL 06.02.1959 DA ABROGARE
-  LIMITE AMMINISTRATIVO CON IL COMUNE DI TORPÈ



COMUNE DI SAN TEODORO
PROVINCIA DI OLBIA-TEMPIO
COMUNE DI BUDONI
PROVINCIA DI OLBIA-TEMPIO
COMUNE DI POSADA
PROVINCIA DI NUORO

Oggetto: Individuazione e Definizione delle Proprietà dei Comuni di San Teodoro - Budoni - Posada;
Realizzazione della Nuova Suddivisione Catastale e Definizione dei Confini

Scala: 1:10.000 **Allegato:** 3.3.1

Data: Apr 2008 **Elaborato:** Cartografia Catastale con Indicazione dei Nuovi Limiti Amministrativi tra i Comuni di San Teodoro e Budoni

S.C.S. SRL
Società di Consulenza e Servizi
Società di Ingegneria
Sede Operativa: Via Impia 10
07012 Olbia (Or) - Tel. 0789 910100
TEL. 0789 77738 - FAX 0789 74038
www.sccs.it

N. M. Cavalari Ingegnere Direzione Tecnica S.C.S.
G.F. Depalmas Geometra Coordinamento C.A.D.
C. Sestini Geometra Elaborazione C.A.D.
S. Pisu Geometra Elaborazione C.A.D.
P. Scano Geometra Elaborazione C.A.D.
A. Sanna E. Commercio Segreteria - Rapp. Finanziari
G. Chiarlo Amministrazione

Consulenza Specialistica:

Convenzione: Amministrazioni Comunali di: San Teodoro - Budoni - Posada

