

COMUNE DI SPOLTORE

OGGETTO
PIANO DI RECUPERO DI INIZIATIVA PRIVATA

ELABORATO
CESSIONI PER STANDARDS E VIABILITA'

IL PROGETTISTA
 Arch. **FRANCO FELICIANI**
 Geom. **DINO DI GIROLAMO**








COLLABORATORI
 Arch. **SIMONA FERRARI**
 Arch. **OTTAVIO SABATINO**

TAVOLA N.
10

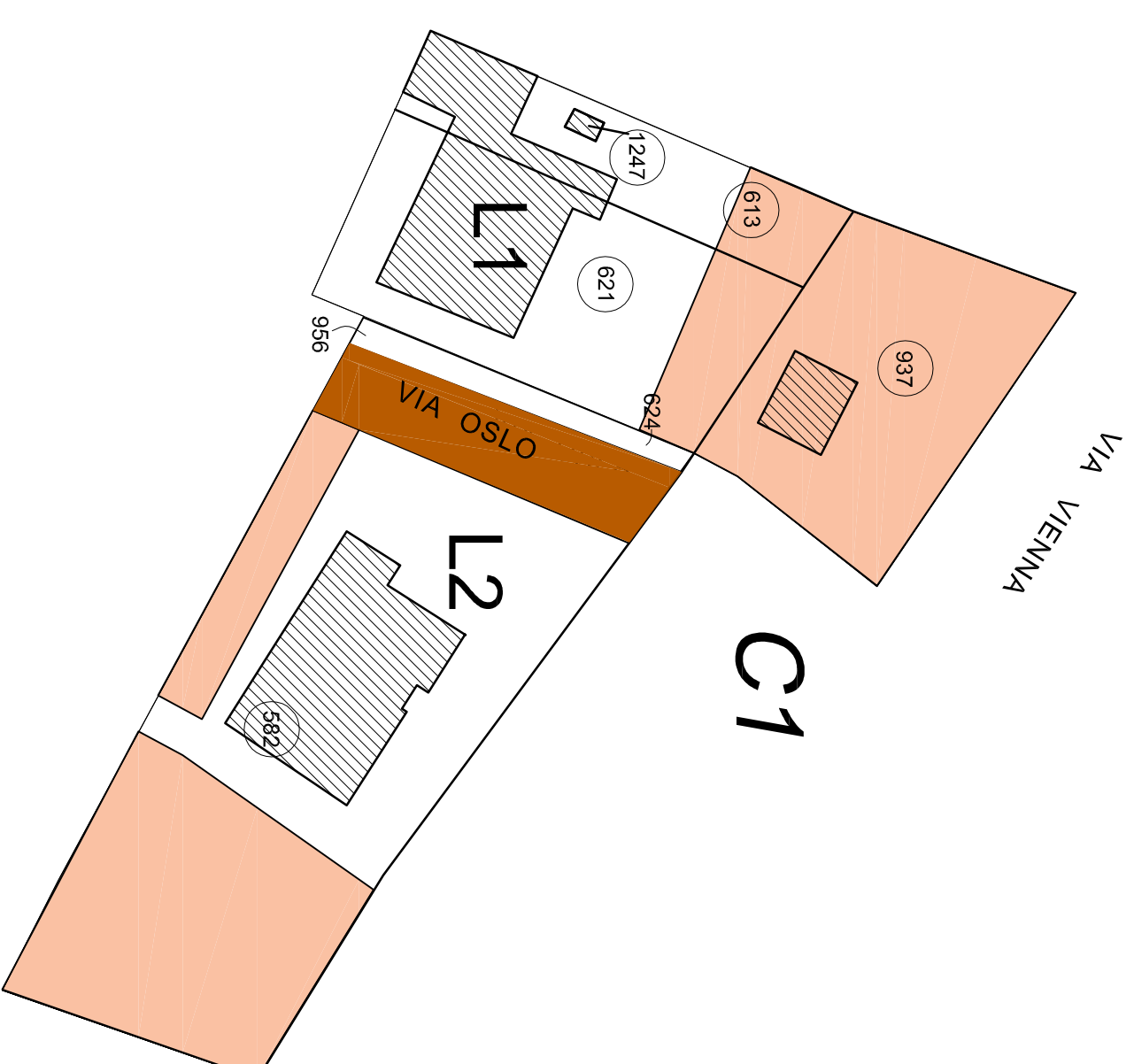
SCALA
1:500

DATA
 GIUGNO 2013

LEGENDA

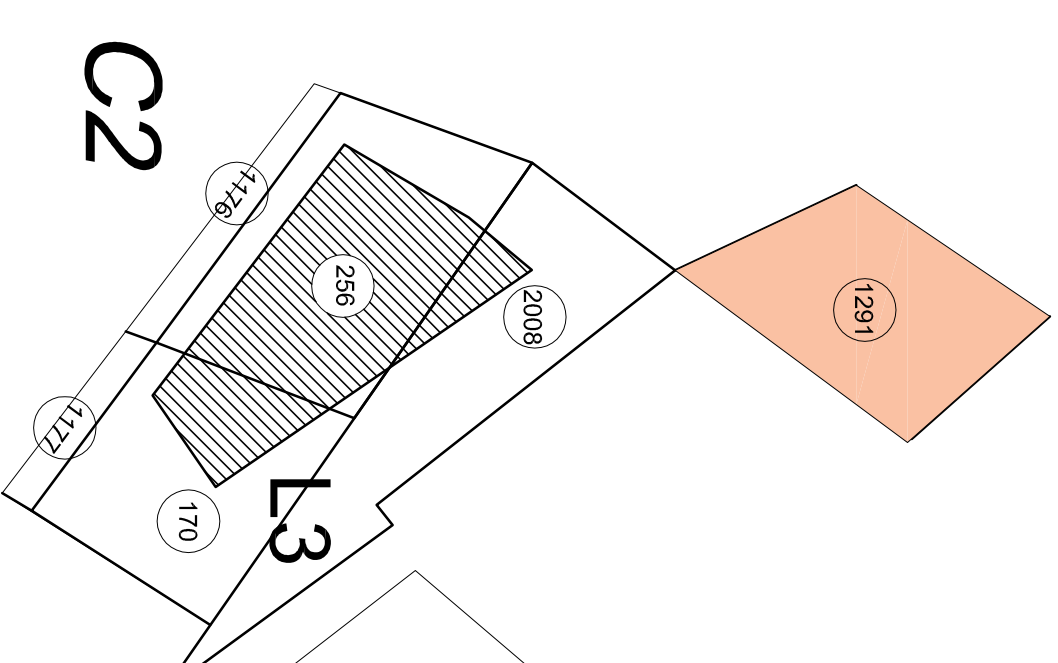
	PERIMETRO DEL P.d.R.
	STANDARDS (VINDE PUBBLICO E PARCHeggi)
	SPAZI DI UTILIZZO PRIVATI
	VIABILITA' DI PROGETTO
	EDIFICI ESISTENTI (DA SOPRALEVARE)
	EDIFICI ESISTENTI (DA CONSERVARE)
	EDIFICI ESISTENTI (DA DEMOLIRE)

C1,C2,C3 = COMPENSORIO
 L1,L2,L3,L4 = LOTTI



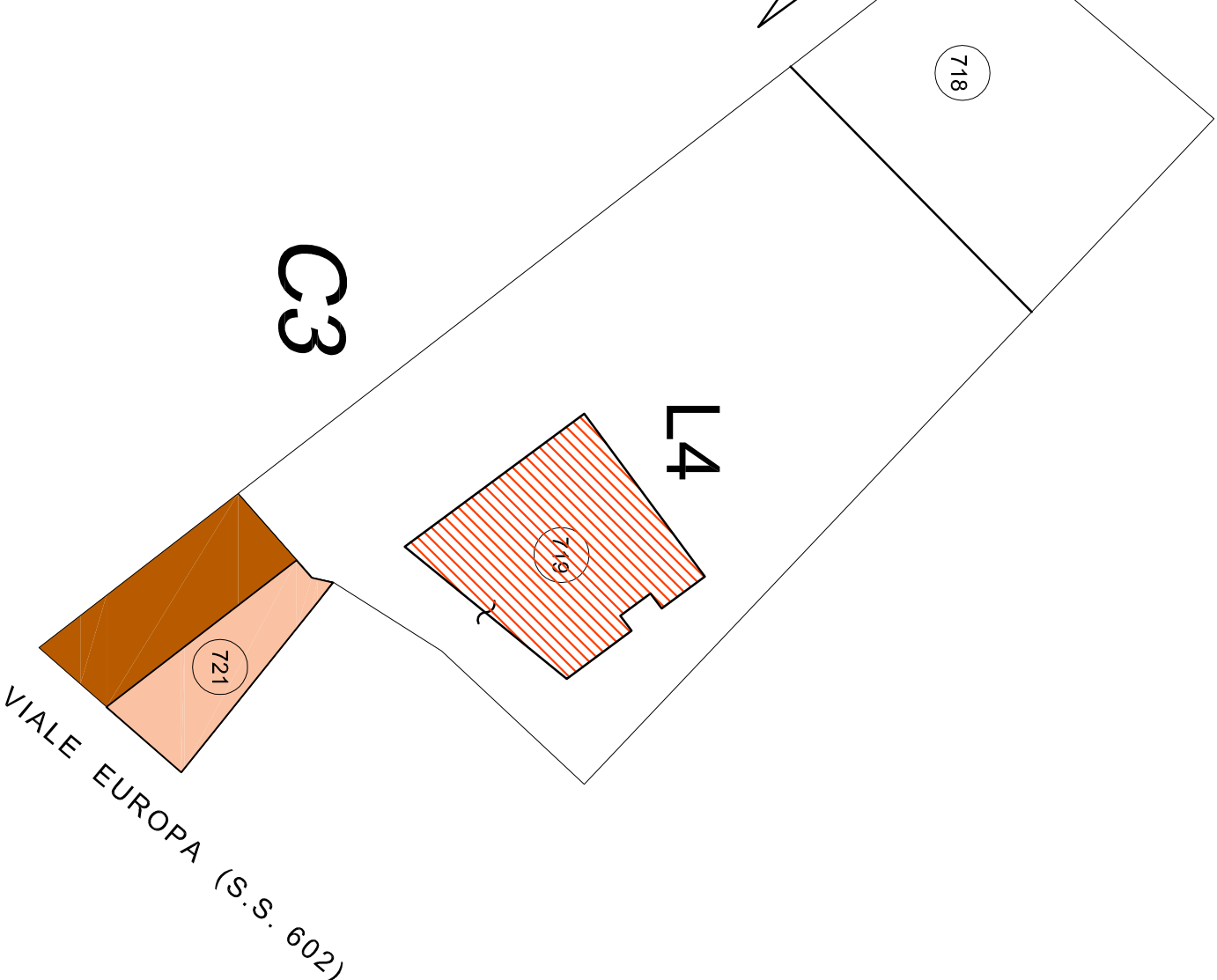
COMPENSORIO 1

Foglio	P.lla	Sup.	Standards	Strade	Lotti
5	613	192 mq	52 mq		140 mq
5	621	415 mq	86 mq		329 mq
5	937	380 mq	380 mq		
5	1247	3 mq			3 mq
5	582	1260 mq	490 mq	127 mq	643 mq
Totali compensorio			1008 mq	127 mq	1115 mq



COMPENSORIO 2

Foglio	P.lla	Sup.	Standards	Strade	Lotti
5	1291	210 mq	210 mq		
5	2008	262 mq			262 mq
5	256	270 mq			270 mq
5	170	215 mq			215 mq
5	1176	40 mq			40 mq
5	1177	28 mq			28 mq
Totali compensorio			210 mq		815 mq



COMPENSORIO 3

Foglio	P.lla	Sup.	Standards	Strade	Lotti
5	718	470 mq			470 mq
5	719	1470 mq			1470 mq
5	721	210 mq	88 mq		122 mq
Totali compensorio			88 mq	122 mq	1940 mq

TOTALI DI PIANO

Superfici	Standards	Strade	Lotti
5425 mq	1306 mq	249 mq	3870 mq