

# COMUNE DI SPOLTORE

Provincia di Pescara

## PIANO DI RECUPERO DI INIZIATIVA PRIVATA

Frazione di Villa Raspa  
( Punto 3 Art. 18 N.T.A.)

OGGETTO INQUADRAMENTO TERRITORIALE, STRALCIO DI P.R.G.  
STRALCIO CATASTALE ED AEROFOTOGRAMMETRICO  
CARTA DEI VICOLI, STRALCIO P.A.I. E FENOMENI EROSIVI

COMMITTENTE D'ONOFRIO GIULIANO ED ALTRI

PROGETTISTA Ing. SPILLA Antonio

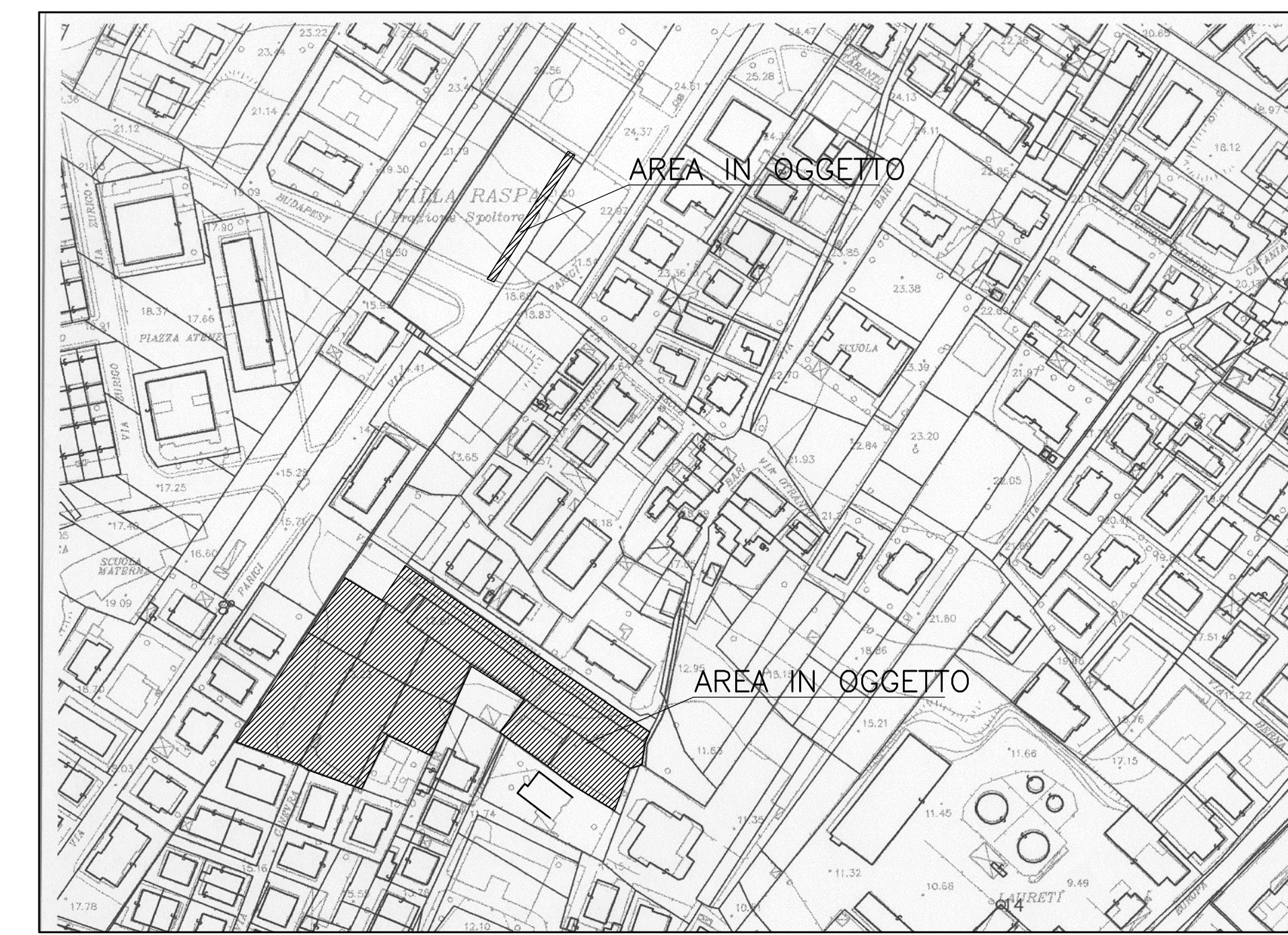
TAVOLA N. 1 SCALA varie



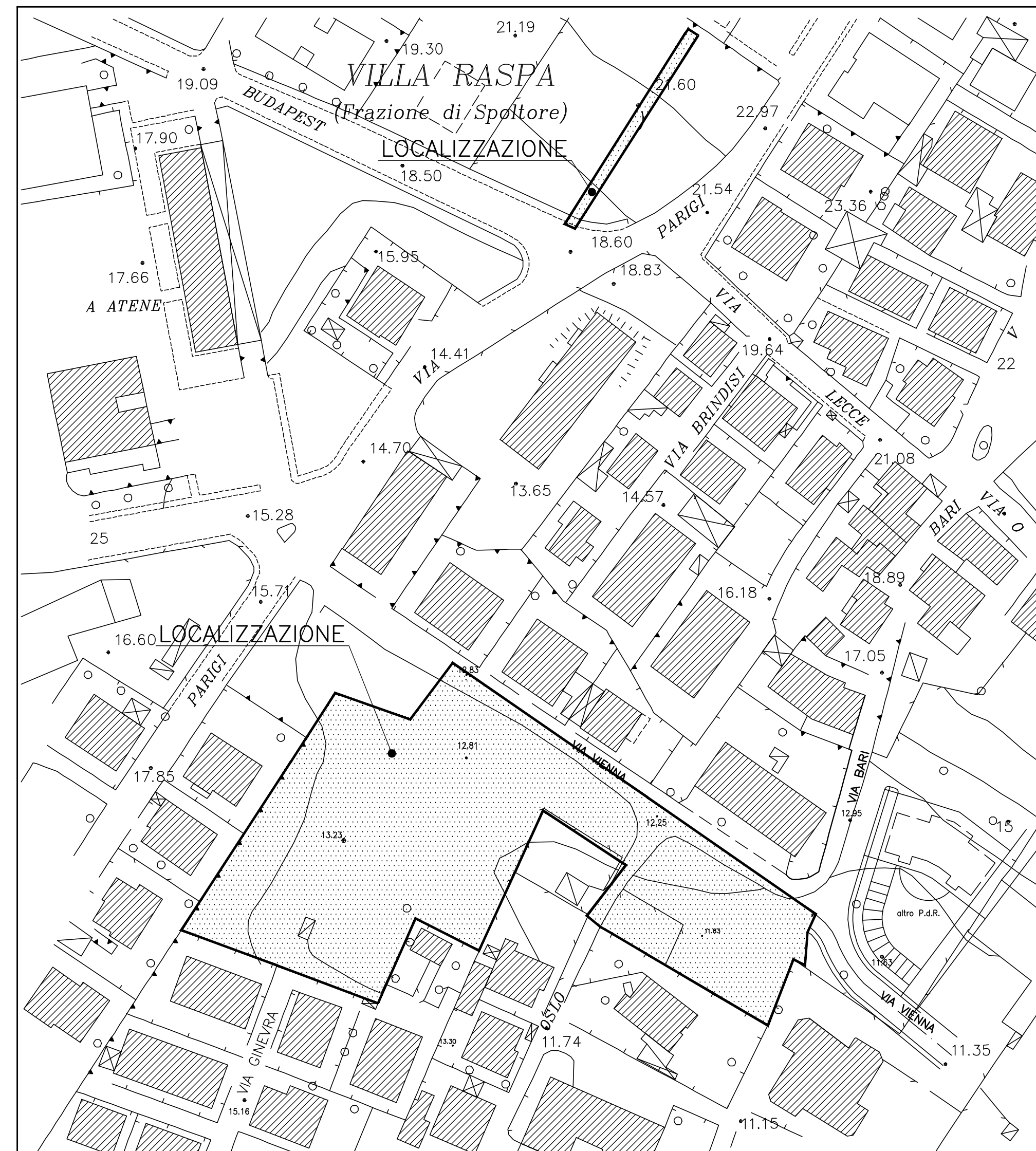
STRALCIO CATASTALE 1/1000  
Foglio 5 part.ile 153-253-931-932-933-935-936-938-1058-2135-2137



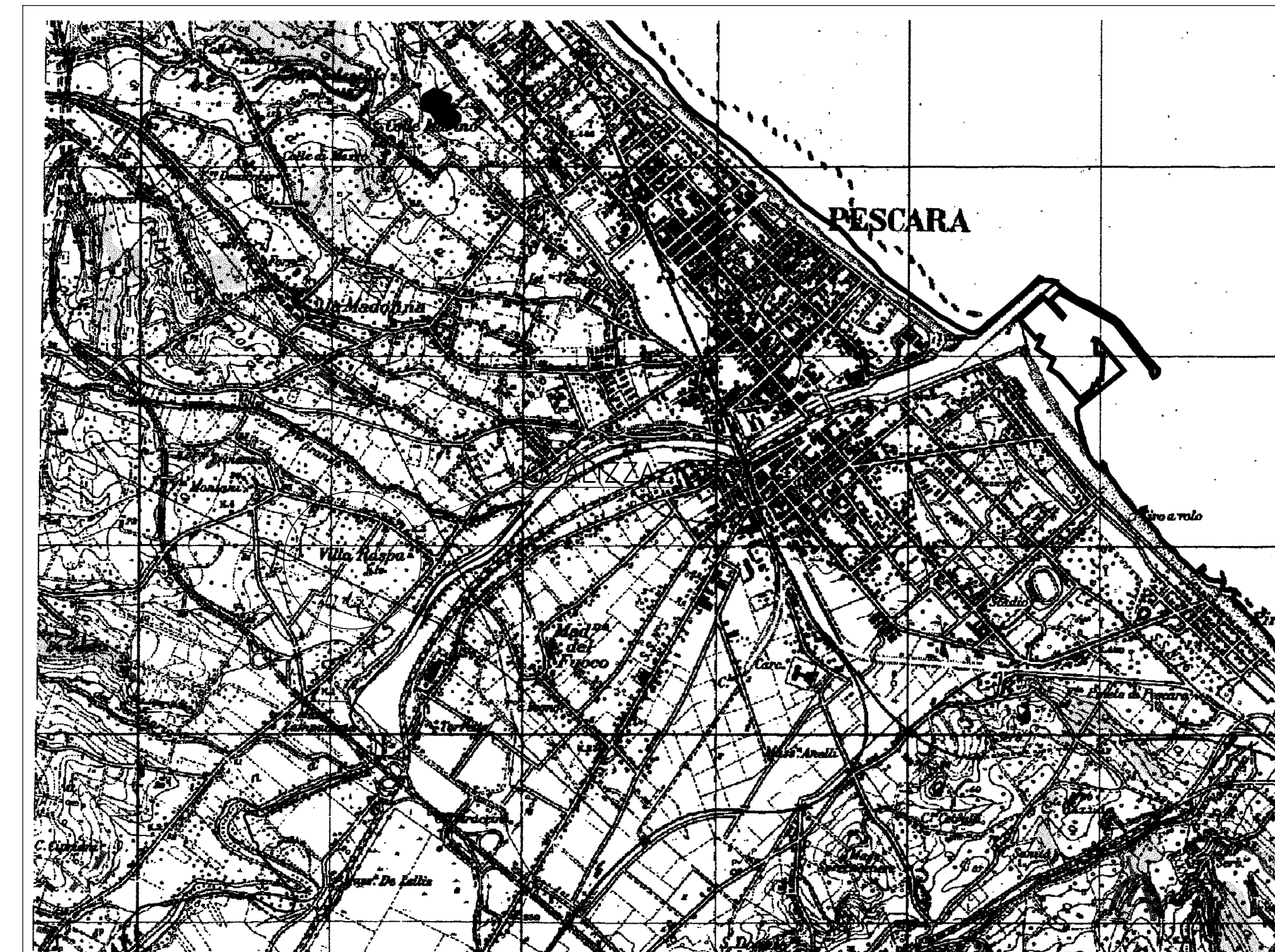
STRALCIO CATASTALE 1/1000  
Foglio 5 part.lla 2160-2157



STRALCIO CARTA DEI VINCOLI 1/2000



STRALCIO AEROFOTOGRAMMETRICO 1/1000



STRALCIO P.A.I. 1/25000



STRALCIO P.R.G. IN VIGORE 1/2000

N°	INTESTATARI	Foglio	Particella	Sup.catast. mq
1	D'Onofrio Giuliano	5	253	660
2	D'Onofrio Giuliano	5	938	380
3	D'Onofrio Giuliano	5	2137	478
4	D'Onofrio Giuliano	5	933	1230
5	Arditi Vera	5	153	1230
6	Barbacane Emilia e Rosaria	5	1058	72
7	Barbacane Emilia e Rosaria	5	931	470
8	Barbacane Emilia e Rosaria	5	936	385
9	De Santis Rita - Sulli Giorgio	5	932	1050
10	De Santis Rita - Sulli Giorgio	5	935	560
11	EDIL GI.A.DA. SAS DI D'ONOFRIO D. & C.	5	2160	177
12	D'Onofrio Giuliano	5	2135	686
TOTALE TERRENO IN ZONA A P.d.R.				7378

11	EDIL GI.A.DA. SAS DI D'ONOFRIO D. & C.	5	2160	6,26 (*)	(*) Porzione di area già di uso pubblico (Via Budapest)
13	D'Onofrio Giuliano	5	2138 (PARTICELLA IN ZONA P.E.E.P. CONFINANTE CON IL P.d.R.)	47	
14	EDIL GI.A.DA. SAS DI D'ONOFRIO D. & C.	5	2157 (PARTICELLA IN ZONA P.d.R. CONFINANTE CON IL P.d.R.)	5	
TOTALE TERRENO CONFINANTE CON IL P.d.R.				58,26	
TOTALE SUPERFICIE CATASTALE				7430,00	