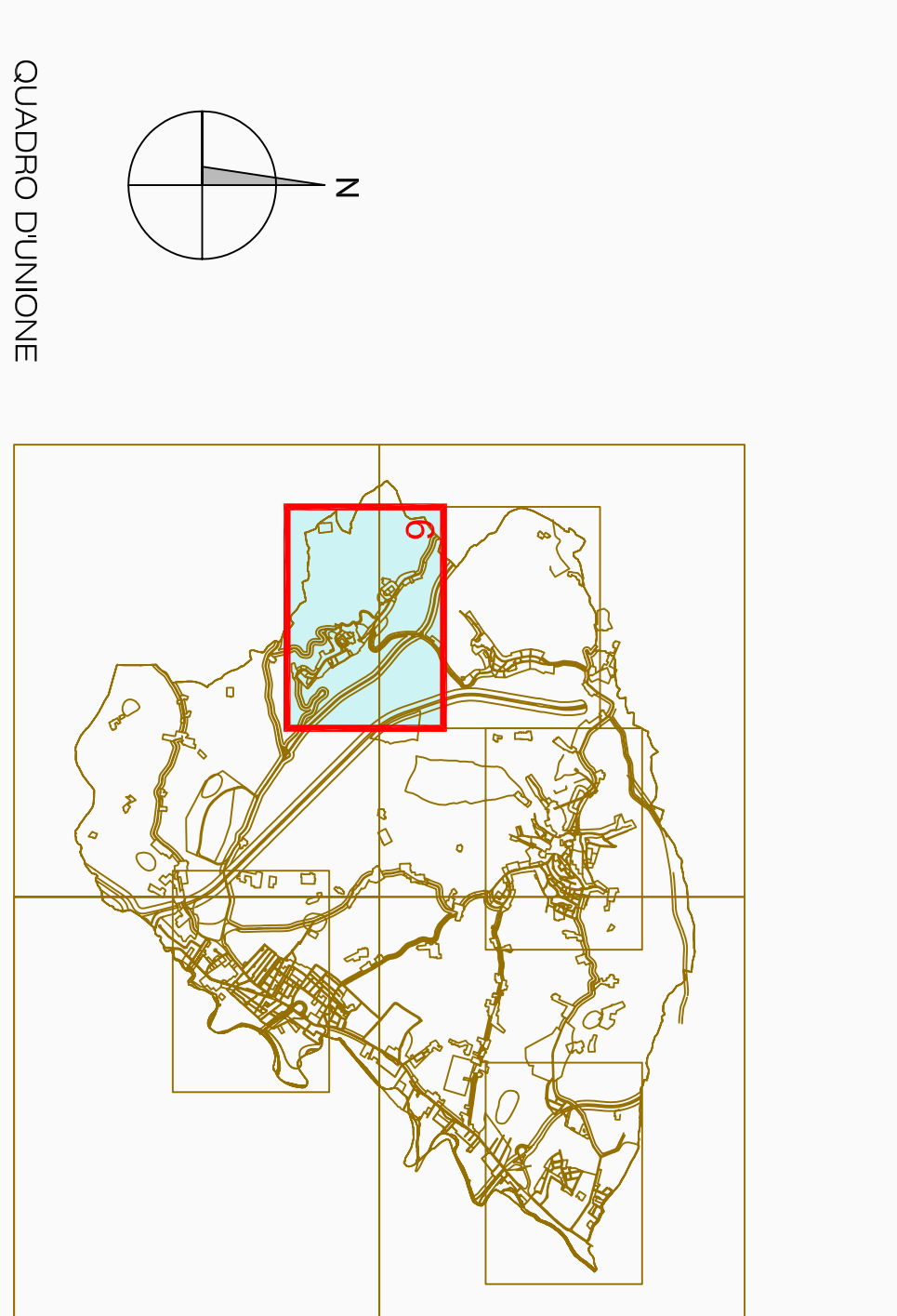
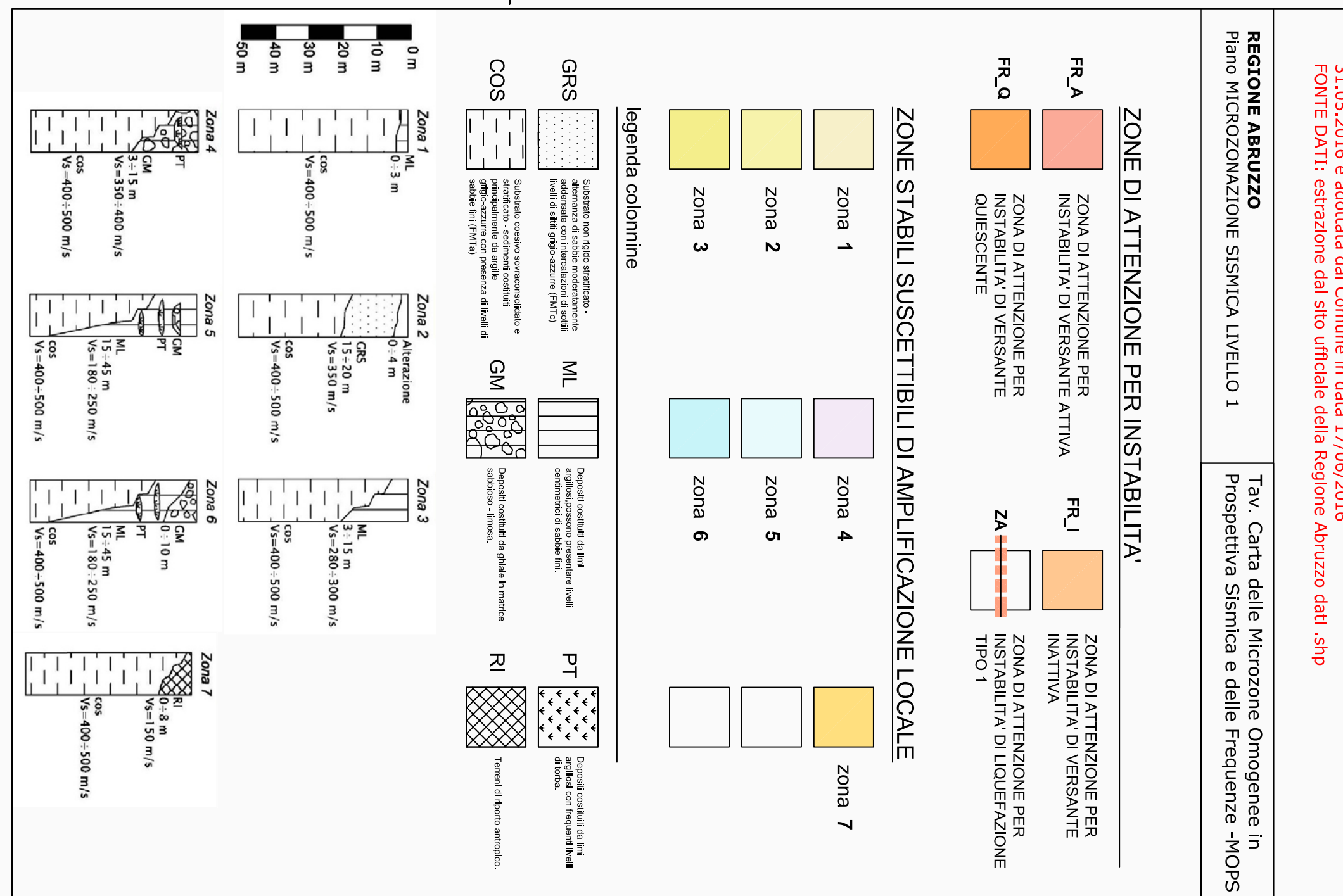


0. Livelli informativi della tavola

VERSO - Area urbanistica - urbanizzazione C.T.C. 1/2000 e C.T. 1/2000 del 20/01/2017
ROSSO - Zonizzazione di R.S. (Vulnerabilità Sismica) del (Vulnerabilità Sismica) del 20/01/2017
BLU - P.S.A. - Stato attuale di Stato attuale del 20/01/2017
VERDE - P.A. - Stato attuale di Stato attuale del 20/01/2017
MULTICOLORE - Stato attuale di Stato attuale del 20/01/2017


1. Microzonazione Sismica di livello 1 -MS1

Adottata il 25 ottobre 2017 - Versione attuale della Regione Abruzzo
Fonte dati: elaborazioni del Servizio Sismico del 20/01/2017
Fonte dati: elaborazioni del Servizio Sismico del 20/01/2017



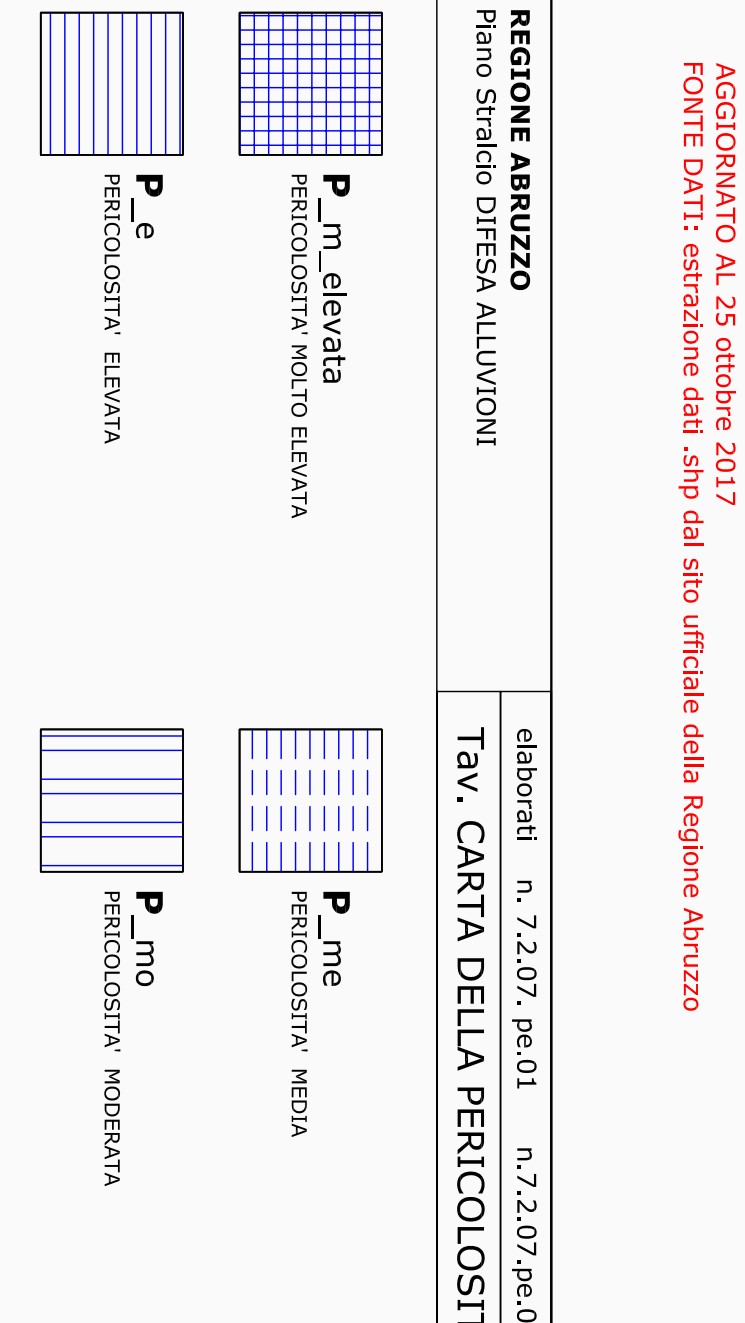
2. Piano Stralcio di Bacino per l'Assetto Idrogeologico - Fenomeni Cavali e Processi Erosivi

Fonte dati: elaborazioni del Servizio Sismico del 20/01/2017
Fonte dati: elaborazioni del Servizio Sismico del 20/01/2017



3. Piano Stralcio Difesa Alluvioni - Bacino del Pescara

Fonte dati: elaborazioni del Servizio Sismico del 20/01/2017
Fonte dati: elaborazioni del Servizio Sismico del 20/01/2017



4. Zonizzazione di P.R.G. "Vigente e di Variante Tecnica"

