

ELABORATO PRODOTTO A FINE DELL'ESPRESIONE DEL PARERE DEL COMITATO ELETTORE PER IL PROVVEDIMENTO APPROVAZIONE DELLA VARIANTI TECNICA AL P.R.G. DELLO SMLUPPO INSEDIATIVO APPROVATO CON DELIBERA N. 120/2017 DEL 28/03/2017
 TRASPARENZA GRAFICA DELLA CARTA DELLA MICROZONAZIONE SISMICA DI LIVELLO 1 E DELLA ZONAZIONE DI P.R.G. VIGENTE
 STUDIO DI INGEGNERIA "ING. GIUSEPPE DI GIACOMO" S.p.A.
 VIALE DELLA SERRAVALLE, 10 - 66030 SPOLTORE (PE) - TEL. 085/4121111

PROGETTO - **VARIANTE TECNICA AL P.R.G.**
 scala 1:2000
 C.T.C. Carta Tecnica Comunale
 scala 1:2000
 anno 2019

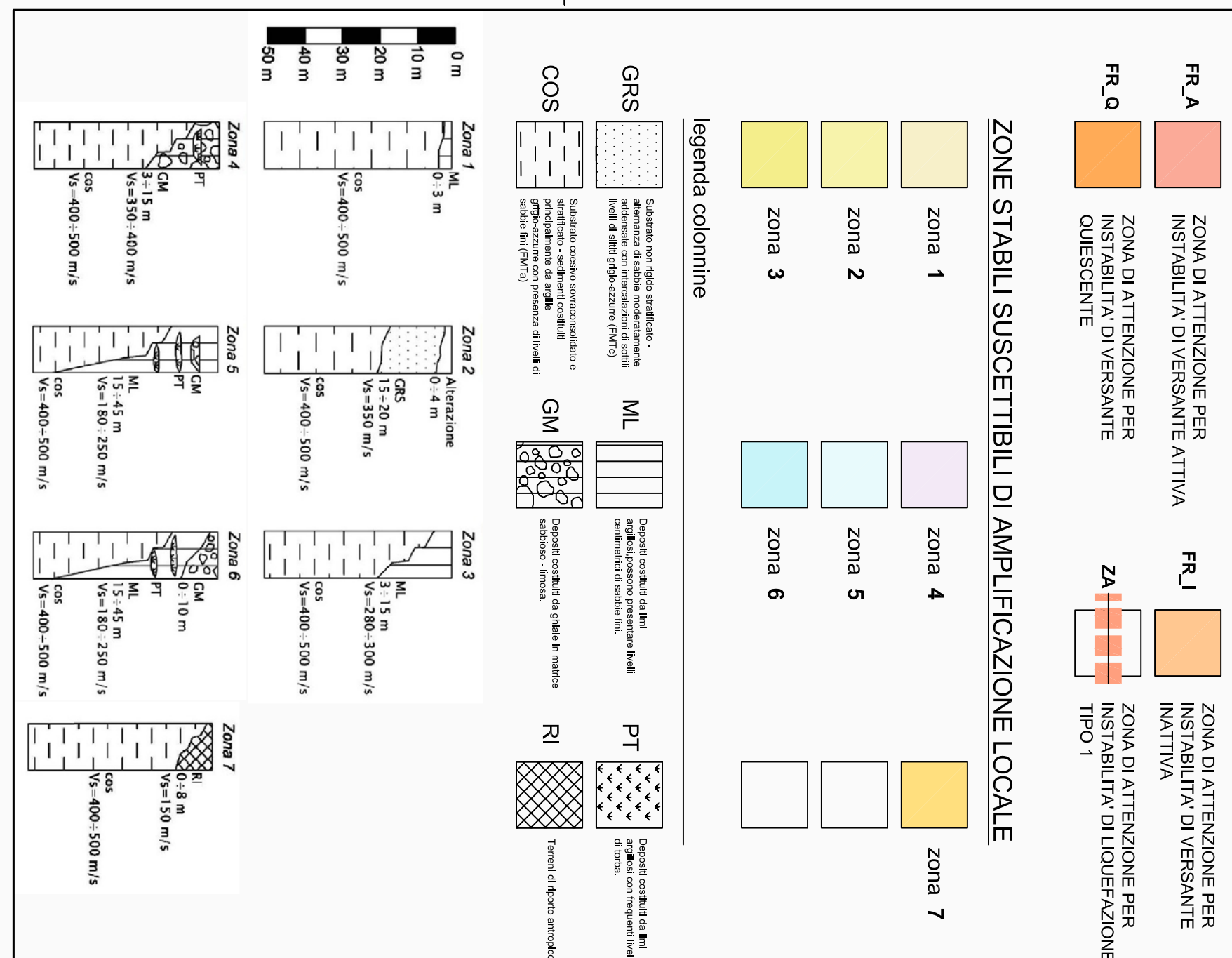
Consulente grafico
 Ing. Giuseppe Di Giacomo
 Studio di Ingegneria
 "ING. GIUSEPPE DI GIACOMO" S.p.A.
Tav. 5
 Sismica Terreni

0. Livelli informativi della tavola

VERSO - Area urbanistica - urbanizzazione tecnica (L. 12000 - C.T. 12000 del 2019)
ROSSO - Zonizzazione di P.R.G. urbanizzazione tecnica (L. 12000 - C.T. 12000 del 2019)
BLU - P.S.A. - Area urbanistica di riserva urbanistica
VIOLA - P.A.L. - Area urbanistica di riserva urbanistica
multicolor - "Area urbanistica di riserva urbanistica" (L. 12000 - C.T. 12000 del 2019)


1. Microzonazione Sismica di livello 1 -MS1

Adottato il 25 ottobre 2017 - versione valida dalla Regione Abruzzo in data 15/11/2017
 Fonti dati estratti dal sito ufficiale della Regione Abruzzo del 2017



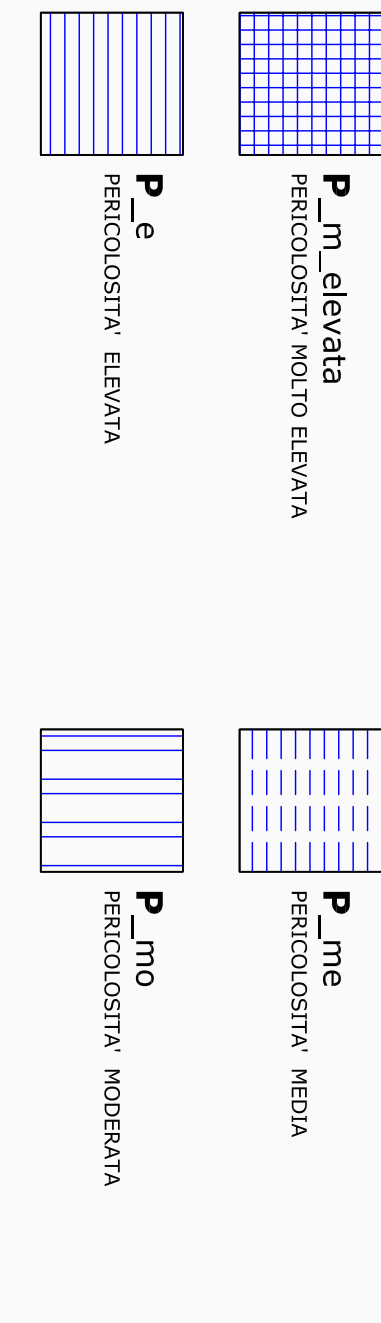
2. Piano Stralcio di Bacino per l'assetto Idrogeologico "Fenomeni Cavallativi e Processi Erosivi" - Bacino del Pescara

REGIONE ABRUZZO
 L. 15.05.89 n.183, Art. 17, comma 2 per
 Allegato 11
 Tav. CARTA DELLA PERICOLOSITÀ



3. Piano Stralcio DIFESA ALLUVIONI Bacino del Pescara

REGIONE ABRUZZO
 L. 15.05.89 n.183, Art. 17, comma 2 per
 Allegato 11
 Tav. CARTA DELLA PERICOLOSITÀ



4. Zonizzazione di P.R.G. "Igiene e di Variante Tecnica"

Adottato il 25 ottobre 2017 - versione valida dalla Regione Abruzzo in data 15/11/2017
 Fonti dati estratti dal sito ufficiale della Regione Abruzzo del 2017

