

ELABORATO PRODOTTO AI FINI DELL'ESPRESIONE DEL PARERE DEL COMITATO C.T.C. E
 PRESENTATO NEL PROCEDIMENTO APPROVAZIONE DELLA VARIANTE TECNICA AL P.R.G.

Trasmissione grafica
 della carta della Microzonazione Sismica di livello
 II alla nuova
 cartografia fotografica numerata
 della zona di Spoltore
 del Comune di Spoltore (PE) in
 data 11/01/2017
 SEZIONE URBANISTICA

data: 11/01/2017
 C.T.C. Carta Tecnica Comunale
 scala 1:2000

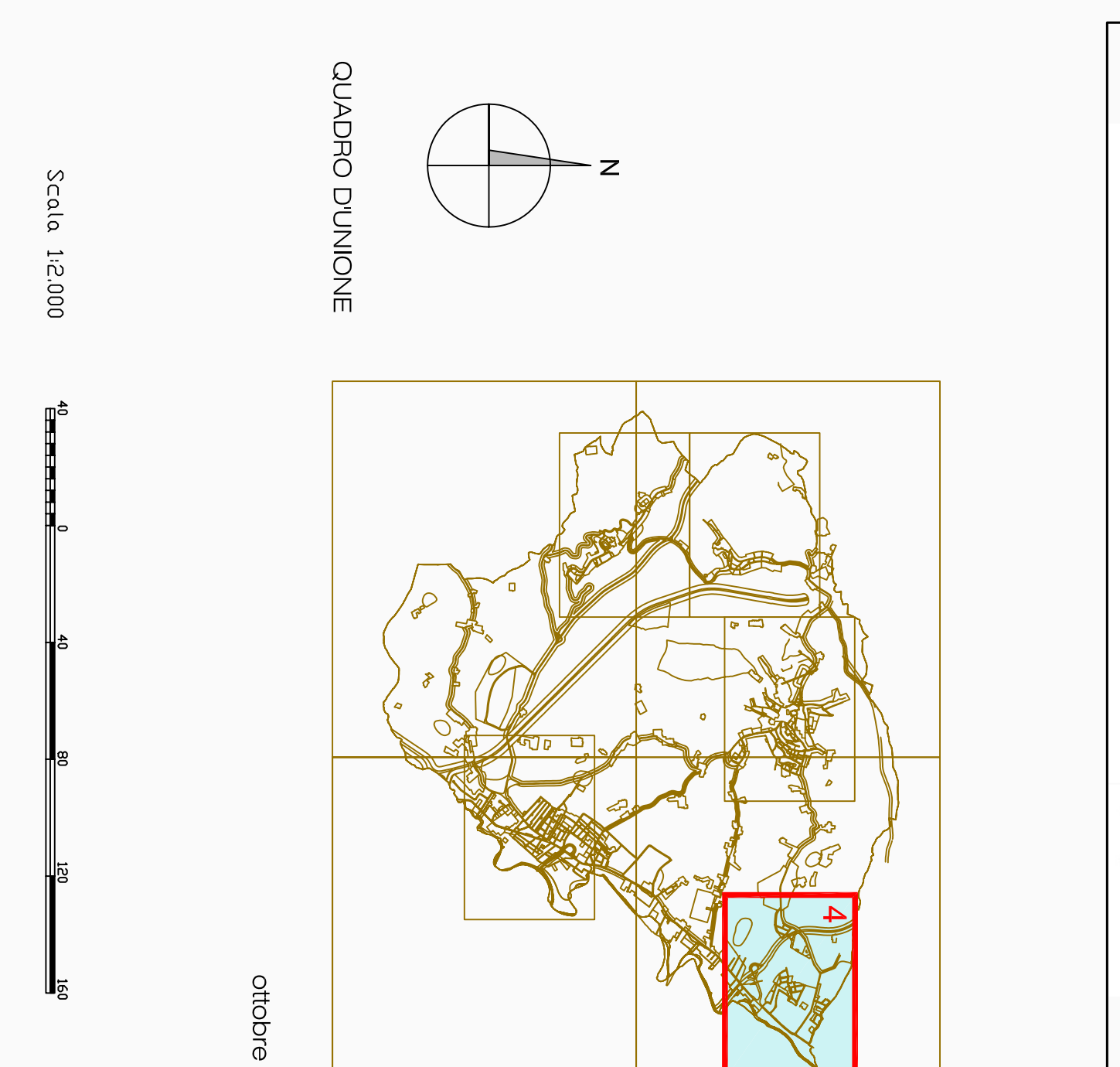
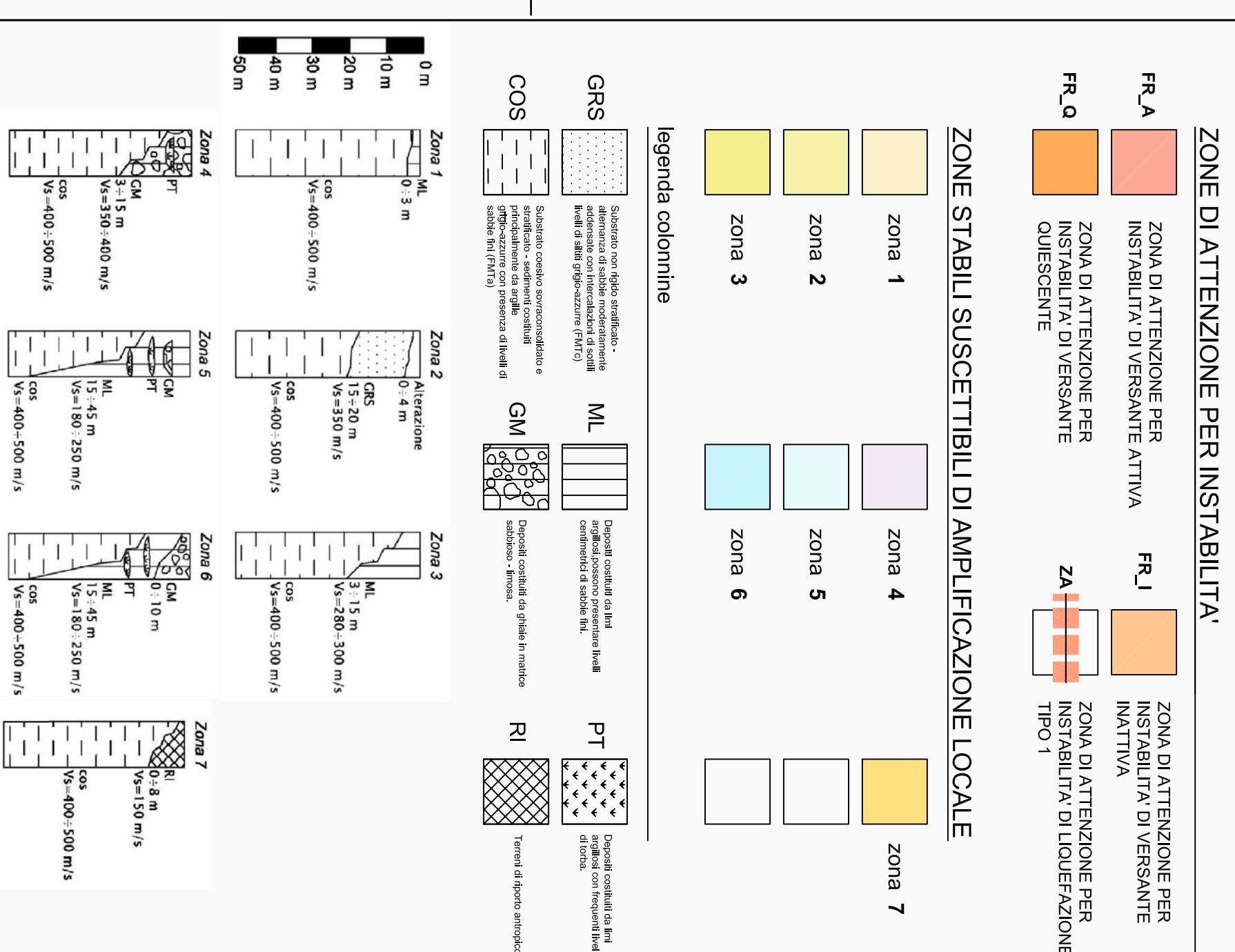
Consulente grafico:
 Studio Geomatico
 Spoltore (PE)
Tav. 4
 VARIANTE TECNICA AL P.R.G.
 SEZIONE URBANISTICA

0. Livelli informativi della tavola

VERBO - Nota integrativa all'approvazione del P.R.G. n. 1/2006 del 29/01/2006
RISORSO - Zonizzazione di rischio sismica (Carta Tecnica Comunale) approvata dal Consiglio Comunale n. 1/2006 del 29/01/2006
BUA - Piano Urbanistico Comunale (P.U.C.) n. 1/2006 del 29/01/2006
VIOLA - P.A.I. Piano Urbanistico di Area Intercomunale (P.U.A.I.) n. 1/2006 del 29/01/2006
multilivello - Piano Urbanistico Integrato (P.U.I.) n. 1/2006 del 29/01/2006

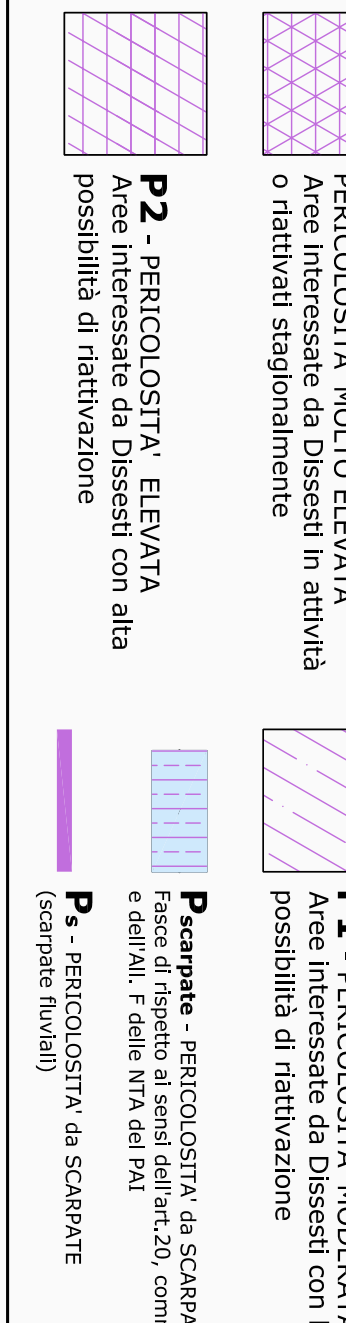
1. Microzonazione Sismica di livello 1 -MS1

Adottata in data 25 ottobre 2017 - versione modificata della Regione Abruzzo in data 11/01/2017
 FONTE DATI: elaborazioni del sito ufficiale della Regione Abruzzo del 2017



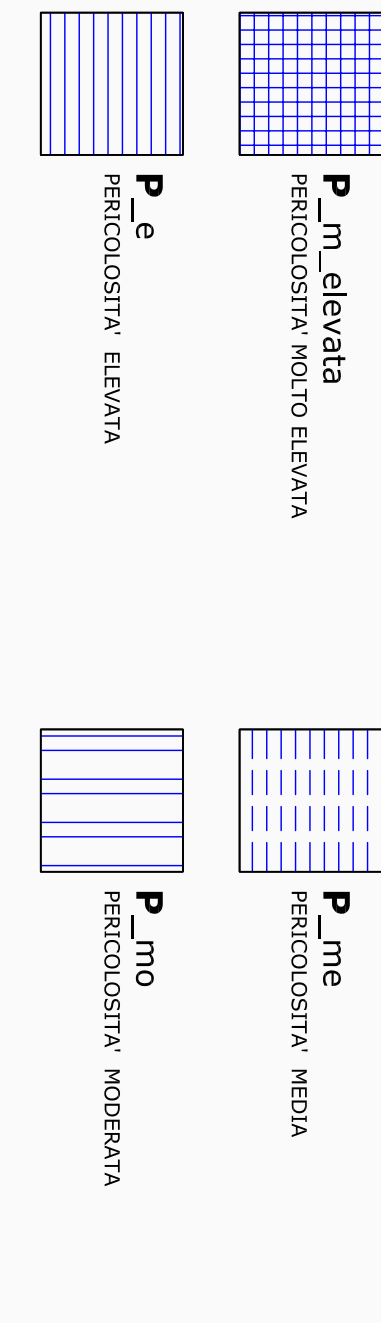
2. Piano Stralicio di Bacino per l'Assetto Idrogeologico "Fenomeni Cavaliativi e Processi Erosivi"

Adottato in data 25 ottobre 2017 - versione modificata della Regione Abruzzo in data 11/01/2017
 FONTE DATI: elaborazioni del sito ufficiale della Regione Abruzzo del 2017



3. Piano Stralicio Difesa Alluvioni "Bacino del Pescara"

Adottato in data 25 ottobre 2017 - versione modificata della Regione Abruzzo in data 11/01/2017
 FONTE DATI: elaborazioni del sito ufficiale della Regione Abruzzo del 2017



4. Zonizzazione di P.R.G. "Vigente e di Variante Tecnica"

