



Comune di Spoltore (PE)

QUARTO SETTORE - SERVIZIO URBANISTICO

Via C. Galvani, 86 - Cap. 66024 Spoltore - Tel. 085/5811 - Fax 085/52

**CARTA DI COMPARTIBILITA' DELLO SVILUPPO INSERENDO PREVEDI DA P.R.G. VIGENTE CONSIDERANDO COME FATTORI DI RISCHIO LA STABILITA' DEI VERSANTI (P.A.), LA SISMICITA' (M.S.) E L'INQUADRATURA (P.S.A) DEL TERRITORIO COMUNALE.**

Il presente progetto ha lo scopo di assicurare la sicurezza dei beni e delle persone, nel procedimento di attuazione del Piano Urbanistico Comunale, attraverso la redazione della Carta di Compatibilita' dello Sviluppo Insediamento, in attuazione dell'art. 17 del D. Lgs. n. 43 del 2/3/2002.

Trasmissione grafica del verbale agli organi del P.A., del P.S.A., della carta della zonizzazione e della zonizzazione di P.R.G. vigente sulla nuova "Cartografia fotografometrica numerata" utilizzata per la Variante Tecnica al P.R.G.

data: marzo 2019  
C.I.C. Carta Tecnica Comunale  
Scala 1:5000

Progetto - Variante Tecnica al P.R.G.

Consulente redattore:  
Ing. E. Basso  
C.I.C. Spoltore (PE)  
Via C. Galvani, 86 - 66024 Spoltore (PE)  
Tel. 085/5811 - Fax 085/52

Tav. 2b

**0. Livelli informativi della tavola**

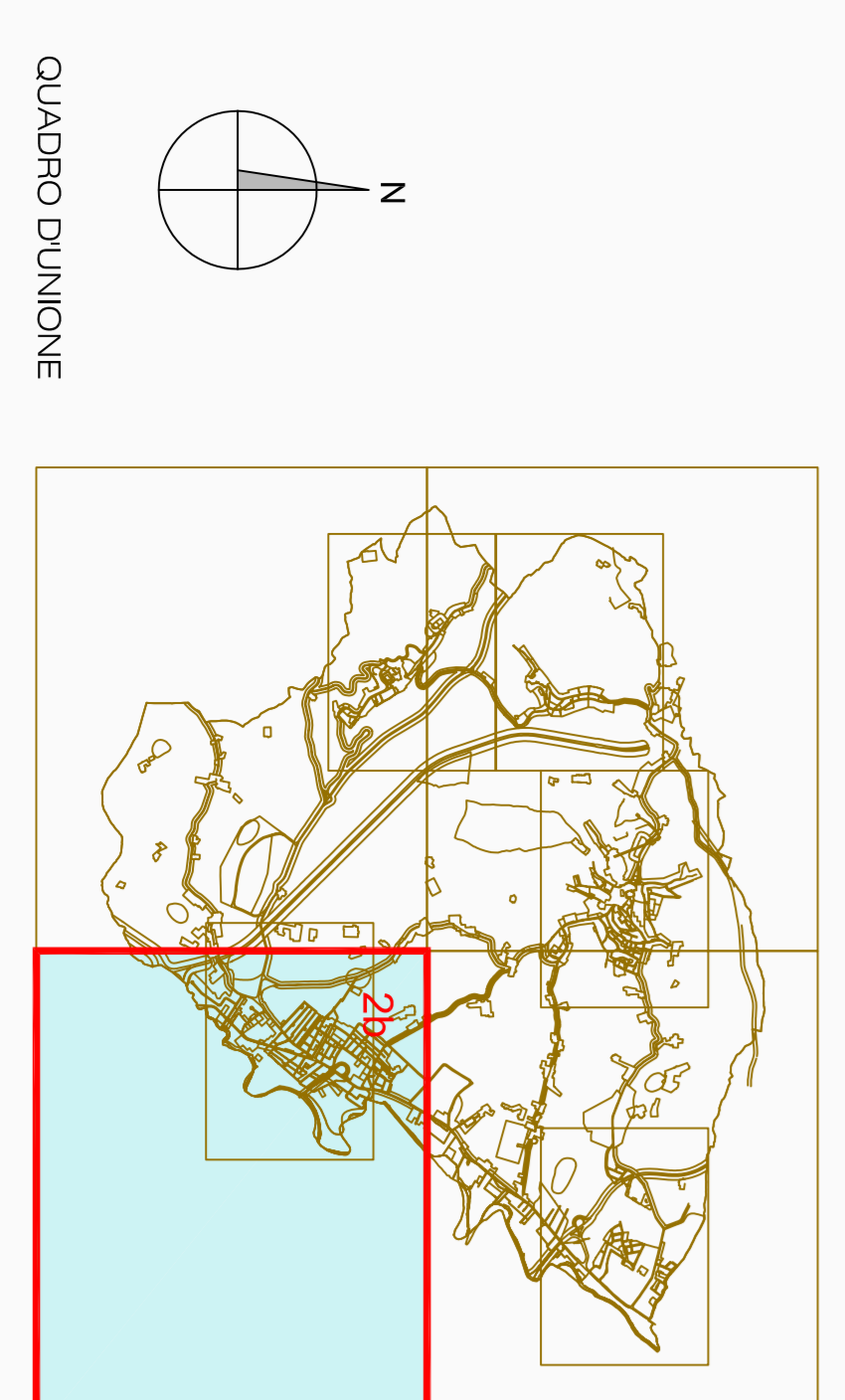
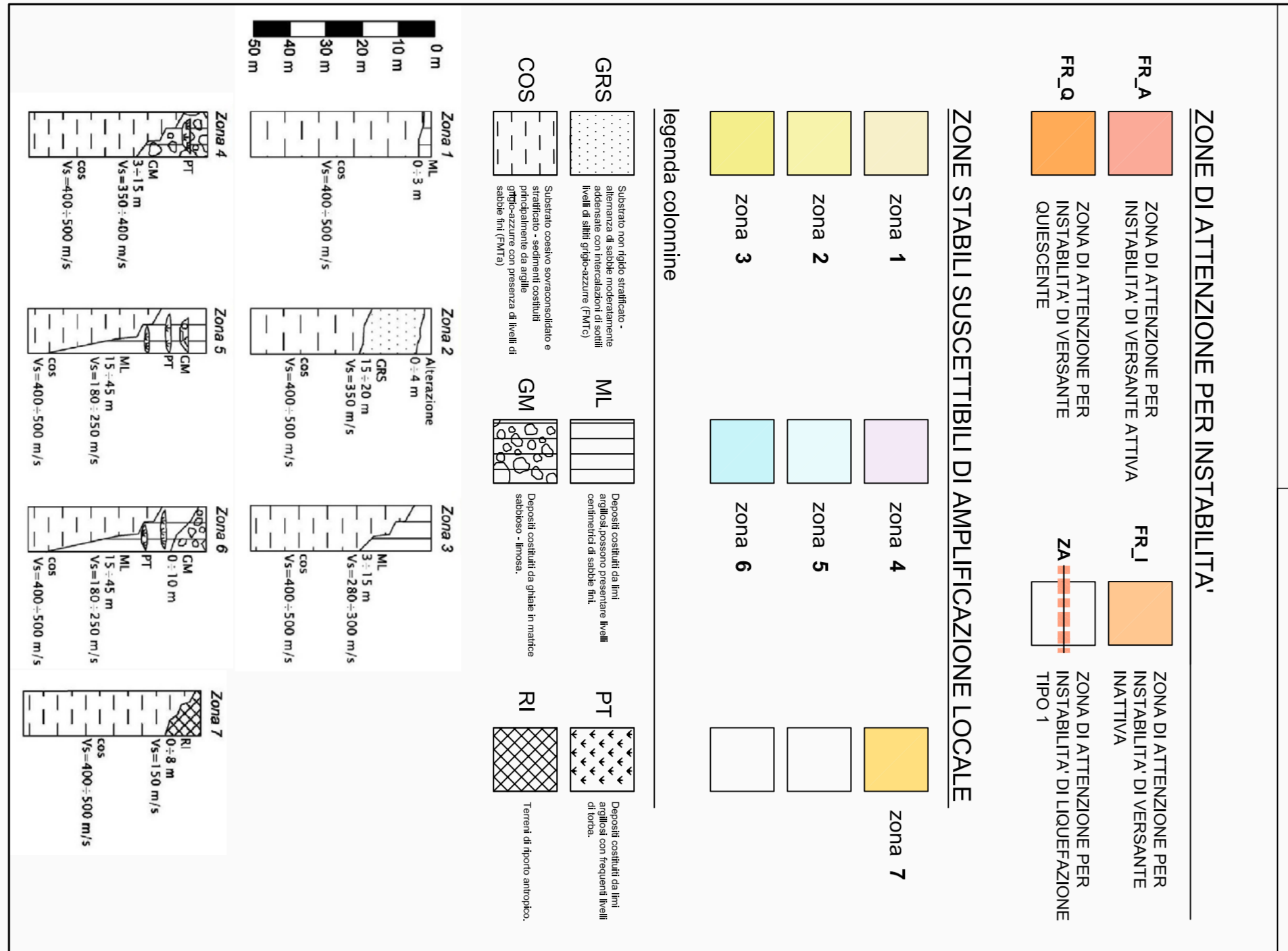
- VERDE - Bassa cartografia: autogeoregistrazione (C.I. L. 1/1800 - C.I.C. 1/3000 (M.S. 184))
- ROSSO - Zonizzazione di P.R.G. vigente/attuata (C.I. L. 1/1800 - C.I.C. 1/3000 (M.S. 184))
- BLU - P.S.A. - Piano Stralcio di Difesa delle Alluvioni
- VIOLA - P.A. - Piano Stralcio di Difesa per l'Inquinamento Atmosferico
- MULTICOLOR - M.S.P. - Carta delle Aree a Rischio Sismico e delle Faglie

**1. Microzonazione Sismica di livello 1**

**MS1** - Al 27 OTTOBRE 2017 - rapporto redatto dalla Regione Abruzzo in data 31.05.2016 e adottato dal Comune in data 17/04/2016

**FRONTI DATI:** estrazione dal sito ufficiale della Regione Abruzzo dal sito

REGIONE ABRUZZO - Carta Carta della Microzonazione Sismica in Piano MICROZONAZIONE SISMICA LIVELLO 1




ottobre 2017

**2. Piano Stralcio di Bacino per l'assetto Idrogeologico "Fenomeni Gravitativi e Processi Erosivi"**

**Acciainato A. 23 ottobre 2017**

**FRONTI DATI:** estrazione dal sito ufficiale della Regione Abruzzo dal sito

REGIONE ABRUZZO - Piano Stralcio di Bacino per l'assetto Idrogeologico

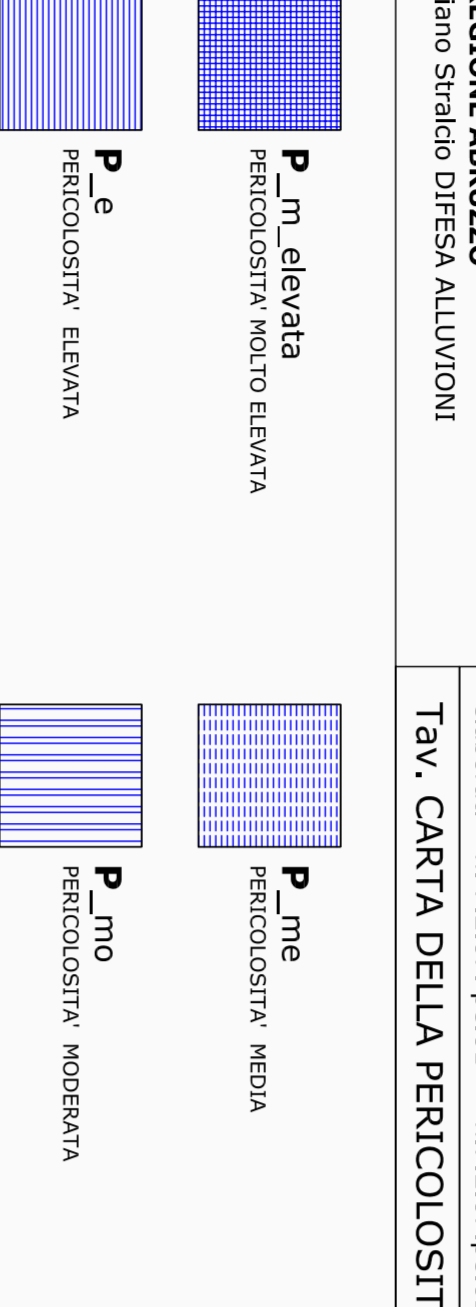


**3. Piano Stralcio Difesa Alluvioni "Bacino del Pescara"**



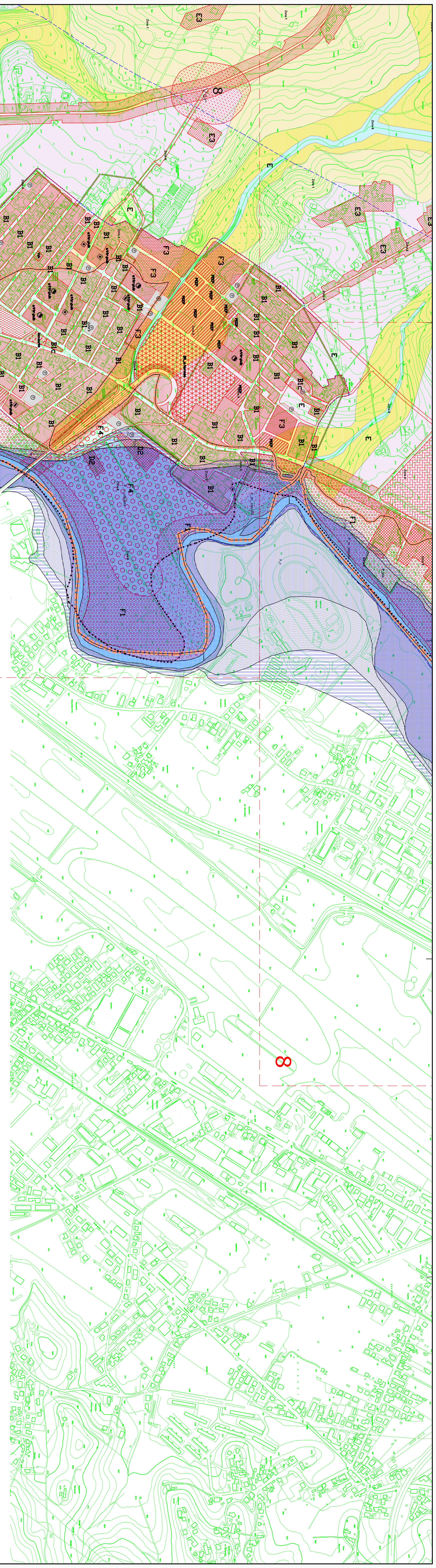

**Acciainato A. 23 ottobre 2017**

**FRONTI DATI:** estrazione dal sito ufficiale della Regione Abruzzo dal sito

REGIONE ABRUZZO - Piano Stralcio di Difesa delle Alluvioni



**4. Zonizzazione di P.R.G. "Vigente e di Variante Tecnica"**



scala 1:5000