

CARTA DI COMPARTIBILITÀ DELLO SVILUPPO INSERENDO PREVEDI DAL P.R.G. VIGENTE CONSIDERANDO COME FATTORI DI RISCHIO LA STRABILITÀ DEI VERSANTI (P.A.), LA SISMICITÀ (M.S.) E LE ZONE ALLUVIONARIE (P.S.A.) DEL TERRITORIO COMUNALE.

Il presente progetto ha finalità illustrativa e non ha natura vincolante. È consentito l'uso del territorio in conformità con il P.R.G. vigente. La cartografia fotografica numerata è stata utilizzata per la Variante Tecnica al P.R.G.

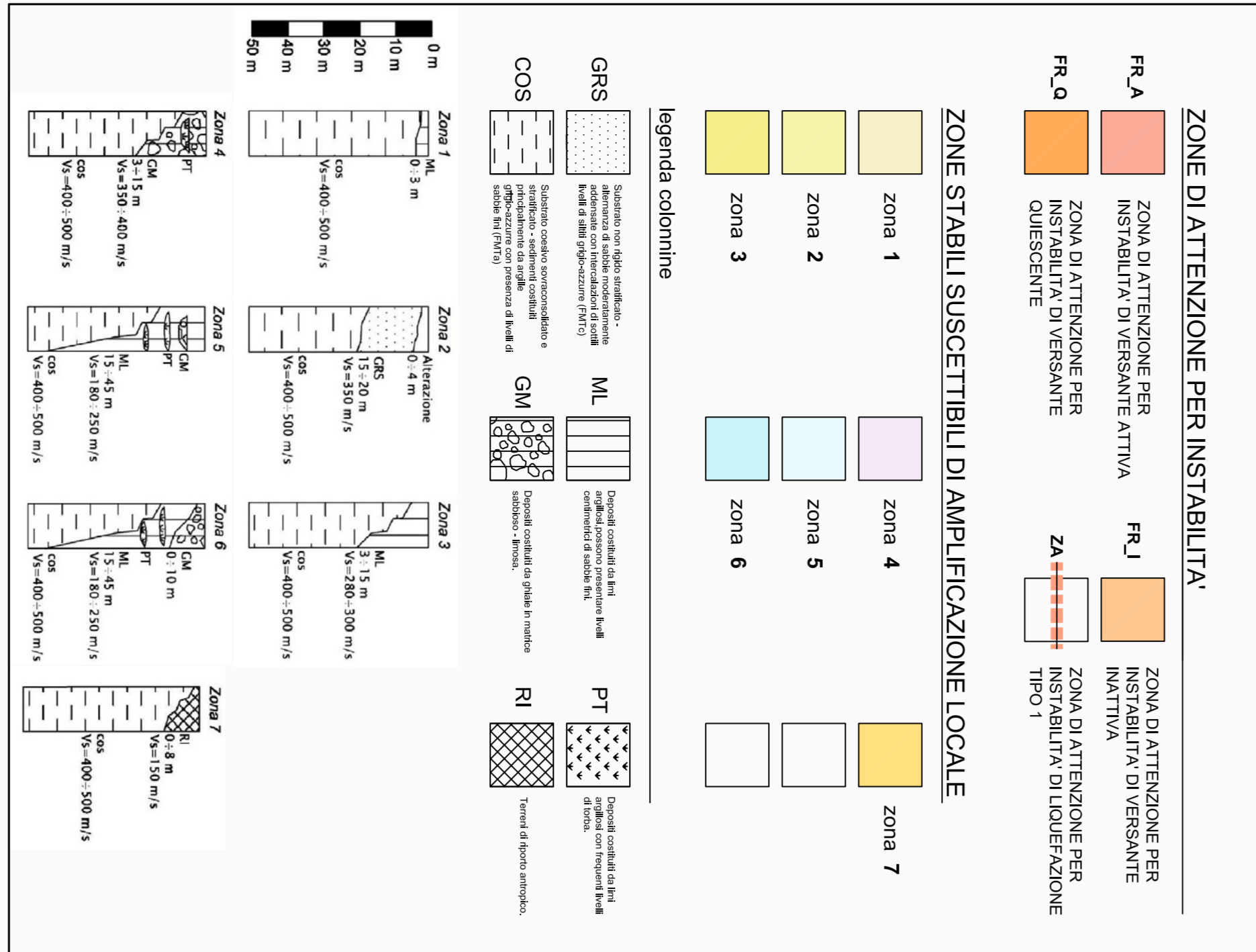
Trasposizione grafica del vincolo aggiuntivo del P.A. del P.R.G. della carta del territorio e della zonizzazione di P.R.G. vigente sulla nuova "Cartografia fotografica numerata" utilizzata per la Variante Tecnica al P.R.G.

data: marzo 2019
 C.T.C. Carta Tecnica Op. n. 1/2019
 scala: 1:5000

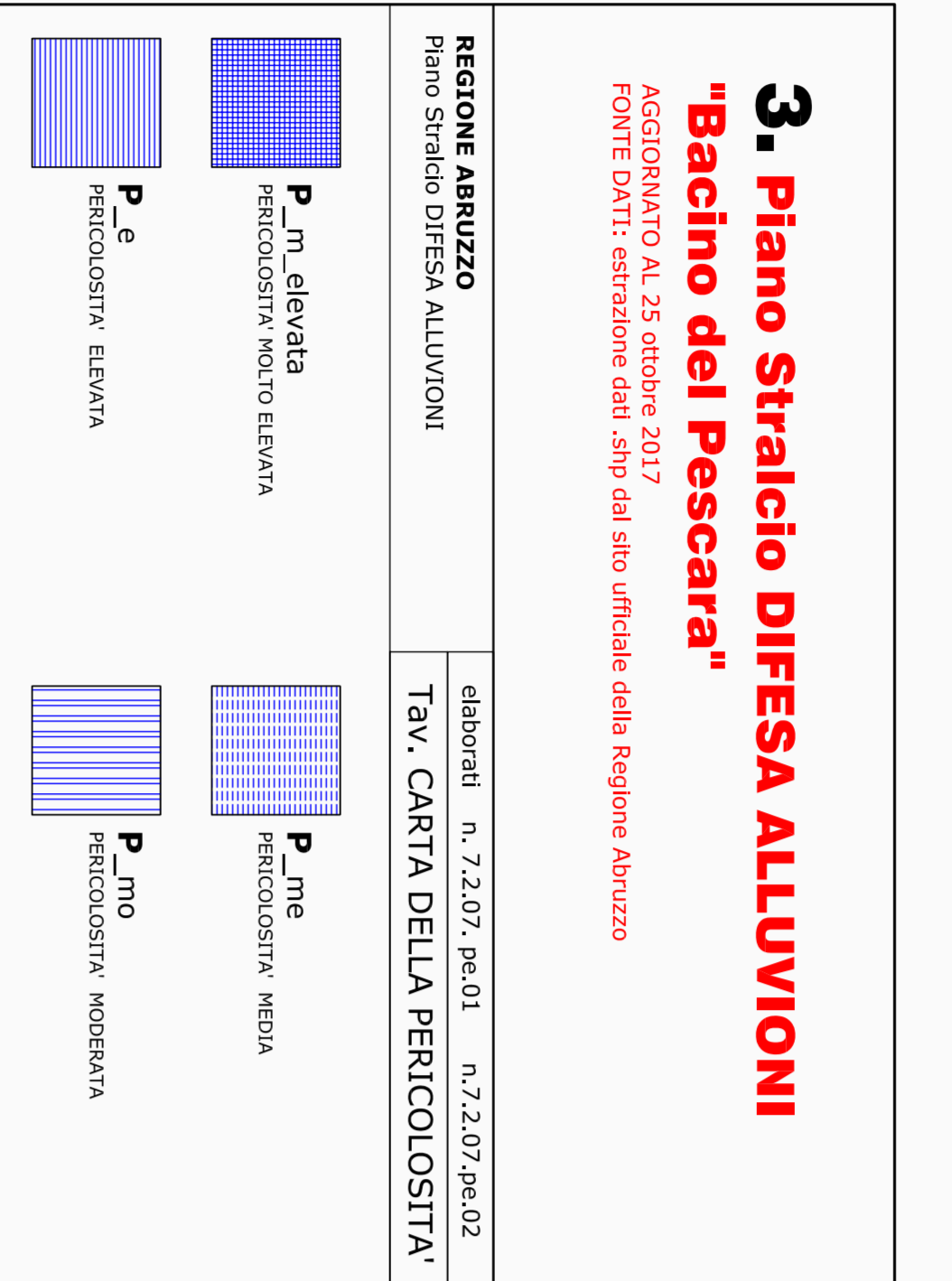
Progetto - Variante Tecnica al P.R.G.
 Conduttore redattore: Dott. Arch. Tiziana Costantini
 redattore: Tiziana Costantini
Tav. 2a

0. Livelli informativi della tavola
VERDE - Base cartografica: Autostrada Regionale (C.T. n. 1/2000 C.T.C. n. 1/2000 del 2001)
BLU - P.A. - Piano Stralcio di Difesa delle Alluvioni
VIOLA - P.A. - Piano Stralcio di Difesa per Frangimento Topografico
multicolor - M.S. - Carta delle Rischiosità Sismiche e delle Rischiosità in Base alla Microzonazione Sismica Livello 1

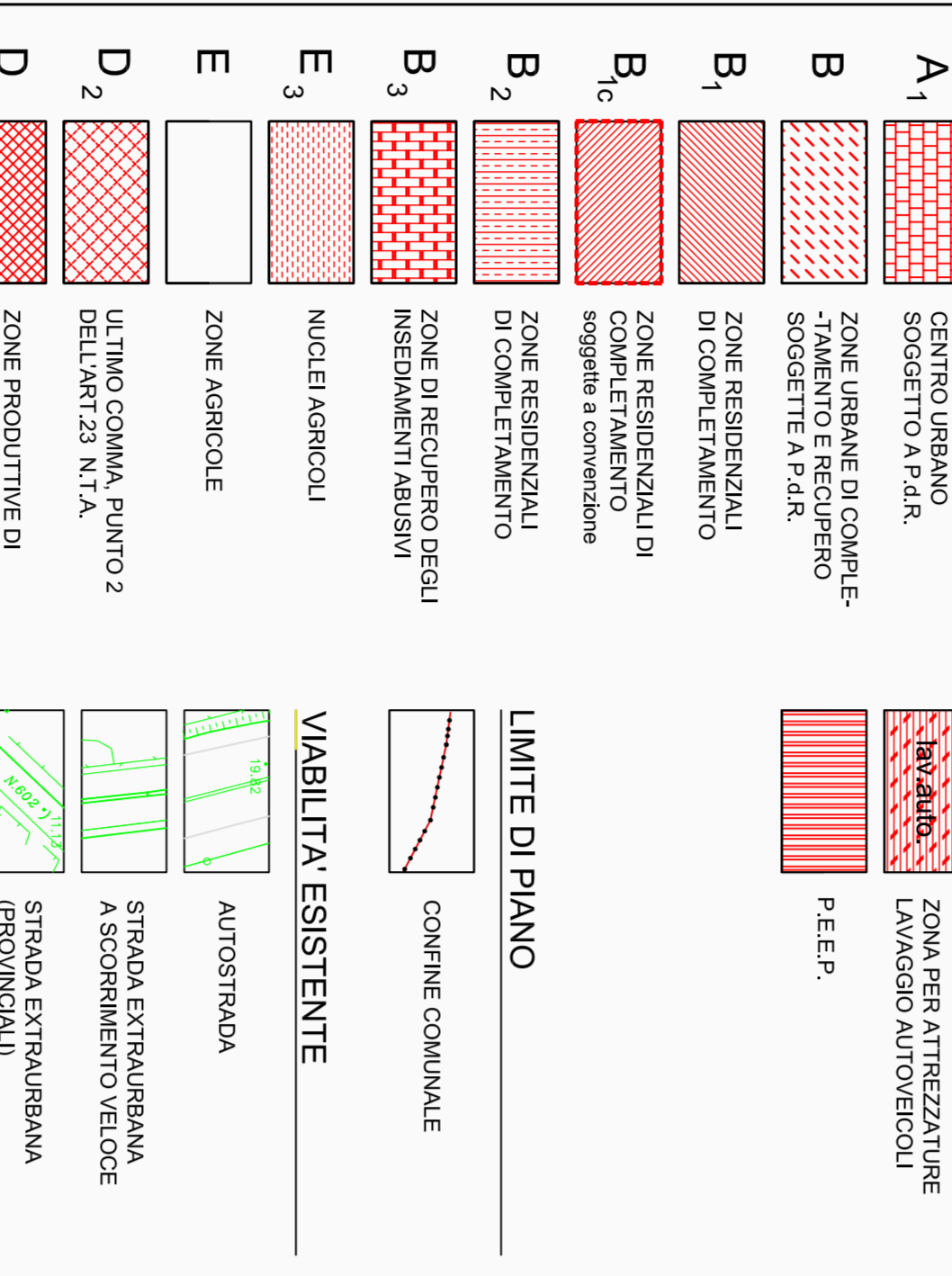
1. Microzonazione Sismica di livello 1
MS1 - Al. 27 OTTOBRE 2017 - Approvazione della Regione Abruzzo in data 31.05.2016 e adottato dal Comune in data 27/09/2016
SOURCE DATA: estrazione dal sito ufficiale della Regione Abruzzo dal sito



2. Piano Stralcio di Bacino per l'assetto Idrogeologico "fenomeni Gravitativi e Processi Erosivi"
ACQUEDOTTO N. 25 ottobre 2017
SOURCE DATA: estrazione dal sito ufficiale della Regione Abruzzo dal sito



3. Piano Stralcio DIFESA ALLUVIONI "Bacino del Pescara"
ACQUEDOTTO N. 25 ottobre 2017
SOURCE DATA: estrazione dal sito ufficiale della Regione Abruzzo dal sito



4. Zonizzazione di P.R.G. "vigente e di Variante Tecnica"

ZONIZZAZIONE

A - CENTRO STORICO
A1 - CENTRO URBANO
B - ZONE A RISCHIO DI CROLLO
B1 - ZONE A RISCHIO DI CROLLO
B2 - ZONE A RISCHIO DI CROLLO
B3 - ZONE A RISCHIO DI CROLLO
B4 - ZONE A RISCHIO DI CROLLO
B5 - ZONE A RISCHIO DI CROLLO
B6 - ZONE A RISCHIO DI CROLLO
B7 - ZONE A RISCHIO DI CROLLO
B8 - ZONE A RISCHIO DI CROLLO
B9 - ZONE A RISCHIO DI CROLLO
B10 - ZONE A RISCHIO DI CROLLO
B11 - ZONE A RISCHIO DI CROLLO
B12 - ZONE A RISCHIO DI CROLLO
B13 - ZONE A RISCHIO DI CROLLO
B14 - ZONE A RISCHIO DI CROLLO
B15 - ZONE A RISCHIO DI CROLLO
B16 - ZONE A RISCHIO DI CROLLO
B17 - ZONE A RISCHIO DI CROLLO
B18 - ZONE A RISCHIO DI CROLLO
B19 - ZONE A RISCHIO DI CROLLO
B20 - ZONE A RISCHIO DI CROLLO
B21 - ZONE A RISCHIO DI CROLLO
B22 - ZONE A RISCHIO DI CROLLO
B23 - ZONE A RISCHIO DI CROLLO
B24 - ZONE A RISCHIO DI CROLLO
B25 - ZONE A RISCHIO DI CROLLO
B26 - ZONE A RISCHIO DI CROLLO
B27 - ZONE A RISCHIO DI CROLLO
B28 - ZONE A RISCHIO DI CROLLO
B29 - ZONE A RISCHIO DI CROLLO
B30 - ZONE A RISCHIO DI CROLLO
B31 - ZONE A RISCHIO DI CROLLO
B32 - ZONE A RISCHIO DI CROLLO
B33 - ZONE A RISCHIO DI CROLLO
B34 - ZONE A RISCHIO DI CROLLO
B35 - ZONE A RISCHIO DI CROLLO
B36 - ZONE A RISCHIO DI CROLLO
B37 - ZONE A RISCHIO DI CROLLO
B38 - ZONE A RISCHIO DI CROLLO
B39 - ZONE A RISCHIO DI CROLLO
B40 - ZONE A RISCHIO DI CROLLO
B41 - ZONE A RISCHIO DI CROLLO
B42 - ZONE A RISCHIO DI CROLLO
B43 - ZONE A RISCHIO DI CROLLO
B44 - ZONE A RISCHIO DI CROLLO
B45 - ZONE A RISCHIO DI CROLLO
B46 - ZONE A RISCHIO DI CROLLO
B47 - ZONE A RISCHIO DI CROLLO
B48 - ZONE A RISCHIO DI CROLLO
B49 - ZONE A RISCHIO DI CROLLO
B50 - ZONE A RISCHIO DI CROLLO
B51 - ZONE A RISCHIO DI CROLLO
B52 - ZONE A RISCHIO DI CROLLO
B53 - ZONE A RISCHIO DI CROLLO
B54 - ZONE A RISCHIO DI CROLLO
B55 - ZONE A RISCHIO DI CROLLO
B56 - ZONE A RISCHIO DI CROLLO
B57 - ZONE A RISCHIO DI CROLLO
B58 - ZONE A RISCHIO DI CROLLO
B59 - ZONE A RISCHIO DI CROLLO
B60 - ZONE A RISCHIO DI CROLLO
B61 - ZONE A RISCHIO DI CROLLO
B62 - ZONE A RISCHIO DI CROLLO
B63 - ZONE A RISCHIO DI CROLLO
B64 - ZONE A RISCHIO DI CROLLO
B65 - ZONE A RISCHIO DI CROLLO
B66 - ZONE A RISCHIO DI CROLLO
B67 - ZONE A RISCHIO DI CROLLO
B68 - ZONE A RISCHIO DI CROLLO
B69 - ZONE A RISCHIO DI CROLLO
B70 - ZONE A RISCHIO DI CROLLO
B71 - ZONE A RISCHIO DI CROLLO
B72 - ZONE A RISCHIO DI CROLLO
B73 - ZONE A RISCHIO DI CROLLO
B74 - ZONE A RISCHIO DI CROLLO
B75 - ZONE A RISCHIO DI CROLLO
B76 - ZONE A RISCHIO DI CROLLO
B77 - ZONE A RISCHIO DI CROLLO
B78 - ZONE A RISCHIO DI CROLLO
B79 - ZONE A RISCHIO DI CROLLO
B80 - ZONE A RISCHIO DI CROLLO
B81 - ZONE A RISCHIO DI CROLLO
B82 - ZONE A RISCHIO DI CROLLO
B83 - ZONE A RISCHIO DI CROLLO
B84 - ZONE A RISCHIO DI CROLLO
B85 - ZONE A RISCHIO DI CROLLO
B86 - ZONE A RISCHIO DI CROLLO
B87 - ZONE A RISCHIO DI CROLLO
B88 - ZONE A RISCHIO DI CROLLO
B89 - ZONE A RISCHIO DI CROLLO
B90 - ZONE A RISCHIO DI CROLLO
B91 - ZONE A RISCHIO DI CROLLO
B92 - ZONE A RISCHIO DI CROLLO
B93 - ZONE A RISCHIO DI CROLLO
B94 - ZONE A RISCHIO DI CROLLO
B95 - ZONE A RISCHIO DI CROLLO
B96 - ZONE A RISCHIO DI CROLLO
B97 - ZONE A RISCHIO DI CROLLO
B98 - ZONE A RISCHIO DI CROLLO
B99 - ZONE A RISCHIO DI CROLLO
B100 - ZONE A RISCHIO DI CROLLO

